



**ΕΛΛΗΝΙΚΗ ΔΗΜΟΚΡΑΤΙΑ
ΥΠΟΥΡΓΕΙΟ ΠΕΡΙΒΑΛΛΟΝΤΟΣ ΚΑΙ ΕΝΕΡΓΕΙΑΣ
ΑΥΤΟΤΕΛΕΣ ΤΜΗΜΑ
ΚΟΙΝΟΒΟΥΛΕΥΤΙΚΟΥ ΕΛΕΓΧΟΥ**

Ταχ. Δ/ση: Μεσογείων 119
Ταχ. Κώδικας: 10192 Αθήνα
Πληροφορίες: Ν.Μυλωνάς
Τηλέφωνα: 2106969811
FAX: 210 6969512
E-mail: vouli2@prv.ypeka.gr



Αθήνα 6/4/2016
Αρ. Πρωτ. 226

ΠΡΟΣ: Βουλή των Ελλήνων
Τμήμα Ερωτήσεων

ΚΟΙΝ.:

1. Βουλευτές κ.κ.
 - Γεώργιο Δημαρά
 - Κωνσταντίνο Σπαρτινό
 - Γεώργιο Ψυχογιό
2. Γραφείο Υπουργού Υποδομών,
Μεταφορών και Δικτύων

ΘΕΜΑ: «Απάντηση σε Ερώτηση»

ΣΧΕΤ: α) Η με αριθμό πρωτ. 3522/26-2-2016 Ερώτηση

Σε απάντηση της (α) σχετικής **Ερώτησης** που κατατέθηκε στη Βουλή των Ελλήνων από τους Βουλευτές κ.κ. Γεώργιο Δημαρά, Κωνσταντίνο Σπαρτινό και Γεώργιο Ψυχογιό, επισυνάπτουμε:

- Το υπ' αριθμ. πρωτ. 10201/8-3-2016 έγγραφο της Δ/σης Περιβαλλοντικής Αδειοδότησης/ΥΠΕΝ, το οποίο αναφέρεται στην περιβαλλοντική αδειοδότηση του έργου «οδικός άξονας Κόρινθος- Πάτρα» και ειδικά στο ζήτημα της απόληψης υλικών από κοίτες ποταμών του Νομού Αχαΐας.
- Το υπ' αριθμ. πρωτ. 412/4-3-2016 έγγραφο της Επιθεώρησης Νοτίου Ελλάδας/ΥΠΕΝ, που αναφέρεται στην αυτοψία που διενεργήθηκε στους ποταμούς του Δ. Αιγιάλειας με σκοπό τη διερεύνηση παράνομων αμμοχαλικοληψιών.
- Το υπ' αριθμ. πρωτ. 125318/11-3-2016 έγγραφο της Δ/σης Προστασίας και Διαχείρισης Υδάτινου Περιβάλλοντος/ΥΠΕΝ, το οποίο αναφέρεται στο Σχέδιο Διαχείρισης των Λεκανών Απορροής Ποταμών του Υδάτινου Διαμερίσματος Β. Πελοποννήσου και ειδικότερα στις προβλέψεις του Σχεδίου ως προς το ζήτημα των αμμοχαλικοληψιών.
- Το υπ' αριθμ. πρωτ. 29646/1546/16-3-2016 έγγραφο της Αποκεντρωμένης Διοίκησης Πελοποννήσου, Δυτικής Ελλάδας και Ιονίου.

Από τα παραπάνω έγγραφα συμπεραίνεται ότι:

- Η κατασκευή του οδικού άξονα (που έχει ξεκινήσει από το 2008) απαιτεί την εξεύρεση απαραίτητων αδρανών υλικών από χώρους που βρίσκονται σε εγγύτητα με το έργο. Για την κάλυψη αυτών των αναγκών, υποβλήθηκε ΜΠΕ για την τροποποίηση της υπ. αρ. 104892/16.06.2006 Κ.Υ.Α. των Υπ. ΥΠΕΧΩΔΕ - Αγροτικής Ανάπτυξης & Τροφίμων - Πολιτισμού, ως προς τους πρόσθετους χώρους

λατομείων και δανειοθαλάμων στους Νομούς Κορινθίας και Αχαΐας για τις ανάγκες κατασκευής του οδικού άξονα. Η εν λόγω ΜΠΕ που εγκρίθηκε με την υπ. αρ. 172996/3.6.2014 Υπουργική Απόφαση Έγκρισης Περιβαλλοντικών Όρων προέβλεπε την απόληψη φερτών υλικών από τις κοίτες των ποταμών Μεγανειίτης και Σελινούντας του Δήμου Αιγιαλείας στο Νομό Αχαΐας. Σύμφωνα με τη ΜΠΕ οι αναφερόμενοι ποταμοί δεν βρίσκονται εντός προστατευόμενων περιοχών του Ευρωπαϊκού Οικολογικού Δικτύου Natura 2000. Οι εκβολές των ποταμών δεν παρουσιάζουν τάσεις υποχώρησης, οι ποσότητες φερτών υλικών κατά μήκος της κοίτης των θεωρείται επαρκής και εκτιμάται ότι η επικείμενη διάβρωση δεν είναι σημαντική.

- Το τμήμα Περιβάλλοντος της Π.Ε. Αχαΐας διενέργησε ελέγχους και επέβαλε ή βρίσκεται στη διαδικασία επιβολής των προβλεπόμενων διοικητικών κυρώσεων για παραβιάσεις της περιβαλλοντικής νομοθεσίας, έπειτα από καταγγελίες για παράνομες επιχωματώσεις και παραγωγή σκόνης από την κατασκευή του οδικού άξονα.

- Το ΥΠΕΝ προωθεί σχέδιο διαχείρισης των λεκανών απορροής ποταμών του Υδατικού Διαμερίσματος Βόρειας Πελοποννήσου, στόχος του οποίου είναι η ορθή διαχείριση της στερεοπαροχής και η ρύθμιση της απόληψης υλικών από την κοίτη ποταμών με τρόπο ώστε αφενός να διαφυλάσσεται η αειφορική εκμετάλλευση αυτού του πόρου και αφετέρου να εξασφαλίζεται η μέγιστη δυνατή προστασία των υδατικών οικοσυστημάτων.

- Για την υλοποίηση της νέας σιδηροδρομικής γραμμής Κορίνθου - Πάτρας, δεν έχει υποβληθεί αίτημα για την περιβαλλοντική αδειοδότηση της λήψης υλικών από ποτάμια και ρέματα της Αιγιαλείας.

Ο ΥΠΟΥΡΓΟΣ

ΠΑΝΑΓΙΩΤΗΣ ΣΚΟΥΡΛΕΤΗΣ

Συνημμένα:

- Το με α.π. 10201/8-3-2016 έγγραφο της ΔΙΠΑ/ΥΠΕΝ (σελ.4)
- Το με α.π. 412/4-3-2016 έγγραφο της Επιθ. Νοτίου Ελλάδας/ΥΠΕΝ (σελ.1)
- Το με α.π. 125318/11-3-2016 έγγραφο της Δ.Π. & Δ.Υ.Π./ΥΠΕΝ (σελ.2)
- Το με α.π. 29646/1546/16-3-2016 έγγραφο της Α. Δ. Πελ/σου, Δ. Ελλάδας & Ιονίου (σελ.21)

| |
|------------------------|
| Σελίδες απάντησης: 2 |
| Σελίδες συνημμένων: 28 |
| Σύνολο Σελίδων: 30 |

ΑΚΡΙΒΕΣ ΑΝΤΙΓΡΑΦΟ

ΑΔΑΜΙΔΟΥ ΕΛΙΣΑΒΕΤ





ΕΛΛΗΝΙΚΗ ΔΗΜΟΚΡΑΤΙΑ
ΥΠΟΥΡΓΕΙΟ ΠΕΡΙΒΑΛΛΟΝΤΟΣ & ΕΝΕΡΓΕΙΑΣ
ΓΕΝ. Δ/ΝΣΗ ΠΕΡΙΒΑΛΛΟΝΤΙΚΗΣ ΠΟΛΙΤΙΚΗΣ
Δ/ΝΣΗ ΠΕΡΙΒΑΛΛΟΝΤΙΚΗΣ ΑΔΕΙΟΔΟΤΗΣΗΣ
ΤΜΗΜΑ Γ'

Αθήνα, 8 Μαρτίου 2016

Α.Π. 10201

Ταχ. Δ/ση : Λ. Αλεξάνδρας 11
Τ.Κ. : 114 73
Πληροφορίες : Α. Πουρνάρας
Τηλέφωνο : 210 – 641.7959
FAX. : 210 – 643.0637

ΠΡΟΣ: Υπ. Περιβάλλοντος & Ενέργειας
Αυτ/λες Τμήμα Κοινοβ/κού Ελέγχου
Μεσογείων 119, 101 92 Αθήνα

Θέμα : Απάντηση στην υπ. αρ. 3522/26.2.2016 Ερώτηση Βουλής των Βουλευτών κ. Δημαρά Γεωρ., Σπαρτινού Κων/νου, Ψυχογιού Γεωρ., με θέμα: «*Εκτεταμένες αμμοληψίες στα ποτάμια της Αιγιαλείας – συνέπειες για τις ακτές του Κορινθιακού Κόλπου*»

Σχετ. : Το με α.π. 226/29.2.2016 έγγραφο σας, με το οποίο διαβιβάστηκε συνημμένα στη ΔΙΠΑ αντίγραφο της εν θέματι Ερώτησης (α.π. ΔΙΠΑ/10201/1.3.2016)

Α. Σε απάντηση του ως άνω σχετικού και αναφορικά με τα ερωτήματα που περιλαμβάνονται στην εν θέματι Ερώτηση που υποβλήθηκε στη Βουλή των Ελλήνων, σας γνωρίζουμε στο πλαίσιο των αρμοδιοτήτων της Υπηρεσίας μας τα εξής:

1. Ο έλεγχος της τήρησης – εφαρμογής των περιβαλλοντικών όρων των Α.Ε.Π.Ο διέπεται από τις διατάξεις του Ν. 4014/2011 (Α' 209) και πραγματοποιείται σύμφωνα με τα αναφερόμενα στις παραγ. 1,2,3 του άρθρου 20 του Νόμου. Σύμφωνα λοιπόν με τα προβλεπόμενα στο εν λόγω άρθρο, οι αρμοδιότητες της Υπηρεσίας μας περιορίζονται αποκλειστικά και μόνον στις προληπτικές επιθεωρήσεις έργων και δραστηριοτήτων κατά τη διαδικασία περιβαλλοντικής αδειοδότησης, για τη διασφάλιση της επάρκειας των προτεινόμενων μέτρων, ενώ οι τακτικές και οι έκτακτες επιθεωρήσεις που διενεργούνται μετά την αδειοδότηση, σε προσδιορισμένο χρόνο βάσει του σχεδιασμού των επιθεωρήσεων είτε κατά το στάδιο κατασκευής του έργου είτε κατά το στάδιο της λειτουργίας του έργου για την εξέταση όλων των σημαντικών περιβαλλοντικών επιπτώσεων και τη διασφάλιση της τήρησης των ΑΕΠΟ στα στάδια αυτά, πραγματοποιείται από το Σώμα Επιθεώρησης Περιβάλλοντος, Δόμησης, Ενέργειας & Μεταλλείων του Υπ. Περιβάλλοντος & Ενέργειας τις αρμόδιες υπηρεσίες των Αποκεντρωμένων Διοικήσεων και των Περιφερειών, τα Κλιμάκια Ελέγχου Ποιότητας Περιβάλλοντος και τους Περιβαλλοντικούς Ελεγκτές.
2. Η λήψη αποφάσεων για την υλοποίηση ή μη των περιβαλλοντικά αδειοδοτημένων έργων και δραστηριοτήτων δεν εμπίπτει στις αρμοδιότητες της Υπηρεσίας μας.
3. Για την υλοποίηση της νέας σιδηροδρομικής γραμμής Κορίνθου – Πάτρας, δεν έχει υποβληθεί σχετικό αίτημα στην Υπηρεσία μας, για την περιβαλλοντική αδειοδότηση της λήψης υλικών από ποτάμια και ρέματα της Αιγιαλείας.

Β. Όσον αφορά στην υλοποίηση του έργου της ΟΛΥΜΠΙΑΣ ΟΔΟΥ και την κάλυψη των αναγκών κατασκευής σε υλικά από ποτάμια και ρέματα της Αιγιαλείας σας γνωρίζουμε στο πλαίσιο των αρμοδιοτήτων της Υπηρεσίας μας τα εξής:

1. Για το οδικό έργο: «Οδικός άξονας Κόρινθος – Πάτρα (αναβάθμιση υφιστάμενης οδού σε αυτοκινητόδρομο) Ν. Αχαΐας και Κορινθίας» έχουν εγκριθεί περιβαλλοντικοί όροι με την υπ. αρ. 104892/16.06.2006 Κ.Υ.Α. των Υπ. ΥΠΕΧΩΔΕ – Αγροτικής Ανάπτυξης & Τροφίμων – Πολιτισμού. Με την εν λόγω Κ.Υ.Α. καθορίζονται οι περιβαλλοντικοί όροι για την κατασκευή και λειτουργία του οδικού έργου, οι προϋποθέσεις για την μετέπειτα περιβαλλοντική αδειοδότηση των συνοδών έργων (εργοτάξια, αποθέσεις υλικών, λήψη υλικών κ.λπ.) καθώς και όροι και περιορισμοί για την προστασία του περιβάλλοντος στην περιοχή υλοποίησης του έργου. Στην εν λόγω Κ.Υ.Α. δεν καθορίζονται χώροι απόληψης υλικών.
2. Για την κατασκευή του οδικού άξονα (που έχει ξεκινήσει από το έτος 2008 και βρίσκεται σε εξέλιξη) απαιτείται η εξεύρεση των απαραίτητων υλικών από χώρους που βρίσκονται σε εγγύτητα με το έργο. Σύμφωνα με τις σχετικές υποστηρικτικές μελέτες του έργου, εκτιμάται ότι οι συνολικές ανάγκες σε δάνεια (χωματουργικά) είναι περί τα 5.567.000 m³ και σε θραυστά υλικά (αδρανή υλικά) είναι περί τα 5.000.000 m³ για την ολοκλήρωση των εργασιών κατασκευής. Αναφορικά με αυτά τα μεγέθη, οι υφιστάμενοι χώροι εξόρυξης υλικών δεν επαρκούν σήμερα στις περιοχές που εκτελείται το Έργο, εξαιτίας της ποιότητας, της διάρκειας λειτουργίας και των διαθέσιμων ποσοτήτων. Επίσης, δεν υπάρχει ελεύθερη θέση στις λατομικές περιοχές στην ευρύτερη περιοχή του Έργου, ώστε να ζητηθεί για δημιουργία λατομείου αδρανών υλικών ή λατομείου χαλαρών υλικών – δανειοθαλάμου –υλικών επιχωμάτων.
3. Στο πλαίσιο κάλυψης αυτών των αναγκών, υποβλήθηκε στην Υπηρεσία μας (σύμφωνα με τα προβλεπόμενα στις κείμενες διατάξεις) ΜΠΕ για την τροποποίηση της υπ. αρ. 104892/16.06.2006 Κ.Υ.Α. των Υπ. ΥΠΕΧΩΔΕ – Αγροτικής Ανάπτυξης & Τροφίμων – Πολιτισμού, ως προς τους πρόσθετους χώρους λατομείων και δανειοθαλάμων στους Νομούς Κορινθίας και Αχαΐας για τις ανάγκες κατασκευής του αυτοκινητόδρομου Κορίνθου – Πατρών. Η εν λόγω ΜΠΕ που εγκρίθηκε με την υπ. αρ. 172996/3.6.2014 Υπουργική Απόφαση Έγκρισης Περιβαλλοντικών Όρων (ΑΔΑ: ΒΙΥ10-Α56) προέβλεπε την απόληψη φερτών υλικών από τις κοίτες των ποταμών Μεγανείτης (περί τα 300.000 m³) και Σελινούντας (περί τα 180.000 m³) του Δήμου Αιγιαλείας στο Νομό Αχαΐας.

Κατά συνέπεια το ποσοστό απόληψης από περιοχές ποταμών ανέρχεται σε ποσοστό περίπου 4,5% (480.000 m³) σε σχέση με τις συνολικές ανάγκες (10.567.000 m³) που υποδηλώνει την ιδιαίτερη περιβαλλοντική ευαισθησία που δόθηκε στο σχεδιασμό απόληψης υλικών από ποτάμια και ρέματα για την κατασκευή του αυτοκινητόδρομου.

4. Σύμφωνα με τη ΜΠΕ που εξετάστηκε και όσον αφορά στην επιλογή των συγκεκριμένων ποταμών για την απόληψη υλικών, ελήφθησαν υπόψη συγκεκριμένα κριτήρια που συνοψίζονται ως εξής:
 - Δεν βρίσκονται εντός περιοχών με σημαντικά στοιχεία φυσικού περιβάλλοντος, ούτε εντός προστατευόμενων περιοχών του Ευρωπαϊκού Οικολογικού Δικτύου Natura 2000.
 - Η υδραυλική συμπεριφορά των ποταμών και οι εκβολές τους, δεν παρουσιάζουν τάσεις υποχώρησης αλλά προώθησης και λαμβάνοντας υπόψη και τις ποσότητες φερτών υλικών που παρουσιάζονται κατά μήκος της κοίτης των ποταμών αυτών θεωρείται ότι τα ποτάμια δεν βρίσκονται υπό καθεστώς μείωσης της φυσικής τους δυνατότητας παραγωγής φερτών υλικών και κατ' επέκταση τροφοδότησης της περιοχής των εκβολών τους.
 - Οι προτεινόμενες ποσότητες απόληψης φερτών υλικών συγκρινόμενες με τις ετήσιες στερεοπαροχές για κάθε ποταμό διασφαλίζουν την γρήγορη επαναφορά στην προτέρα κατάσταση, ιδιαίτερα όταν η απόληψη γίνεται εντός της κύριας κοίτης των ποταμών.
 - Η σχετικά μικρή κλίμακα των προτεινόμενων απολήψεων στις περιοχές των ποταμών, σε συνδυασμό με τη διαφαινόμενη συσσώρευση φερτών υλικών που παρουσιάζεται τα τελευταία χρόνια στα εν λόγω ποτάμια, εκτιμάται ότι δεν θα δυσχεράνει το γενικότερο

φαινόμενο διάβρωσης που σύμφωνα με τους φορείς παρατηρείται σε τμήματα της νότιας ακτογραμμής του Κορινθιακού Κόλπου.

- Η ανάλυση των γεωλογικών, τοπογραφικών, υδρολογικών, υδραυλικών και παράκτιων στοιχείων που σχετίζονται με τις απολήψεις από ποτάμια διερευνήθηκαν στο πλαίσιο: (i) της μελέτης «Διερεύνηση των επιπτώσεων και ιδιαίτερος της στερεομεταφοράς εκ δυνητικών απολήψεων σε 5 ημιορεινά υδατορρέυματα» που εκπονήθηκε από το Εργαστήριο Υδραυλικής Μηχανικής του Τμήματος Πολιτικών Μηχανικών του Παν/μιου Πατρών (2009) και (ii) «Έκθεση Εμπειρογνομώνων για τη Δυνατότητα Απόληψης Υλικών από ποτάμια» από τους καθηγητές του ΕΜΠ Π. Μαρίνο και Π. Παπανικολάου (Νοέμβριος, 2013).

5. Σύμφωνα με τις ανωτέρω εκθέσεις τεκμηρίωσης των εμπειρογνομώνων για την εκτίμηση των επιπτώσεων από απόληψη υλικών από ποτάμια για τις ανάγκες κατασκευής του αυτοκινητόδρομου Κορίνθου – Πατρών, στα συμπεράσματα τους αναφέρονται τα εξής:

- (i) Η μέση παραγωγή φερτών στη βόρεια Πελοπόννησο είναι της τάξεως των 1000 κυβικών μέτρων ανά τετραγωνικό χιλιόμετρο και ανά έτος. Μέρος της ποσότητας αυτής αποτίθεται στο πεδίο της κοίτης των χειμάρρων όταν αυτοί εξέρχονται από την ορεινή ζώνη λόγω της μείωσης της κατά μήκος μορφολογικής κλίσης.

Η ποσότητα αυτή της μέσης ετήσιας παραγωγής φερτών που καταλήγει στην ακτή επαρκεί για τη σταθερή τροφοδοσία των ακτών και την διατήρηση μιας ισορροπίας, αρκεί να μη διαταραχθεί η διαίτα της στερεομεταφοράς. Στην περίπτωση αυτή η διάβρωση της ακτής προκύπτει είτε σαν αποτέλεσμα ανθρωπογενών επεμβάσεων κατά μήκος αυτής (όπως οικιστική ανάπτυξη στο δέλτα, κατασκευή μαρινών κλπ), είτε λόγω φυσικών διεργασιών (κύματα, υποθαλάσσιες κατολισθήσεις, σεισμοί, κ.λπ.).

- (ii) Αμμοληψία και λήψη χονδρόκοκων φερτών μπορεί να γίνει από τις προταθείσες στη ΜΠΕ ανενεργές περιοχές της κοίτης των χειμάρρων, όπου υπάρχει μεγάλη αποθήκευση υλικού από παλαιότερη λειτουργία τους, χωρίς επιπτώσεις στη σημερινή φυσική λειτουργία του κατά περίπτωση ποταμού (π.χ. Μεγανίτη), ούτε στη γύρω περιοχή και φυσικά την ακτογραμμή στις εκβολές.
- (iii) Λήψη υλικού μπορεί όμως να γίνει και από την ενεργό κοίτη χωρίς να διαταραχθεί η ικανότητα στερεομεταφοράς των υδατορευμάτων, αρκεί να διατηρηθούν οι κλίσεις πυθμένα κατά τη διεύθετηση με απόληψη υλικών. Αντίθετα μπορεί να επιτευχθεί ακόμη και αύξηση της προς τα κατάντη στερεομεταφοράς με την βελτίωση του ανάγλυφου της κοίτης κατά την εκμετάλλευση.
- (iv) Επιπλέον η λήψη υλικού από την ενεργό κοίτη θα μπορούσε να λεχθεί ότι ενδείκνυται δεδομένου ότι θα συμβάλλει στην αντιπλημμυρική προστασία των περιοχών που βρίσκονται σε απόσταση μερικών χιλιομέτρων από την ακτή, ειδικά στο Φοίνικα και Μεγανίτη. Στις περιοχές αυτές υπάρχει συσσώρευση υλικού, άνοδος της στάθμης της κοίτης, η οποία περιορίζεται σήμερα με πρόχειρα αναχώματα εκατέρωθεν. Οι αυτοσχέδιες κατασκευές πρόχειρων αναχωμάτων στις όχθες των χειμάρρων που κινδυνεύουν ανά πάσα στιγμή να διαβρωθούν από την ορμητική δράση των ποτάμιων απορροών και η οικιστική ανάπτυξη των τελευταίων δεκαετιών ιδιαίτερα στη παραλιακή ζώνη, εγκιβώτισαν τις κοίτες των χειμάρρων με αποτέλεσμα να παρατηρείται απόθεση υλικών μόνο στο στόμιο των εκβολών. Το αποτέλεσμα είναι η κυματική δράση κατά κύριο λόγο (αλλά και γεωλογικά φαινόμενα όπως κατολισθήσεις, σεισμική δραστηριότητα, τεκτονικές μετατοπίσεις) να αποτελεί το βασικό παράγοντα της διάβρωσης των ακτών του Κορινθιακού Κόλπου.

- (v) Οι προγραμματισμένες αμμοληψίες θα διενεργηθούν σε περιοχές με τη μεγαλύτερη συσσώρευση υλικών, με την ενδεδειγμένη επιστημονική μεθοδολογία έτσι ώστε, αφενός μεν να μην επηρεασθεί η δίαιτα της στερεομεταφοράς των χειμάρρων και αφετέρου να συμβάλουν στο μέτρο του δυνατού στην αντιπλημμυρική προστασία των πέριξ περιοχών. Επίσης, από τη στιγμή που εξασφαλίζεται η απρόσκοπτη στερεοπαροχή των υδατορεμάτων δεν τίθεται θέμα εκτίμησης του χρόνου της επαναπλήρωσης των 'ταμιευτήρων' των δανειοθαλάμων ιδιαίτερα μάλιστα όταν οι απολήψεις αυτές λειτουργούν στην κατεύθυνση της αντιπλημμυρικής προστασίας της περιοχής
- (vi) Οι απολήψεις δεν πρόκειται να έχουν αρνητική επίδραση στους υδροφόρους ορίζοντες της παράκτιας ζώνης οι οποίοι εν μέρει τροφοδοτούνται από την διήθηση της απορροής των χειμάρρων. Δεν μπορεί να υπάρξει εκτροπή της απορροής προς περιοχές μικρότερης διηθητικής ικανότητας, ενώ αντίθετα σε ορισμένες περιπτώσεις μπορεί πρόσκαιρα να αυξηθεί λόγω συγκέντρωσης νερού στα σκάμματα εκμετάλλευσης. Αλλά ούτε ποιοτική επιβάρυνση μπορεί να υπάρξει από την αφαίρεση πάχους από την ζώνη διηθήσεως (ακόρεστη) , όχι μόνο λόγω του μικρού πάχους αλλά επειδή το υψηλό πορώδες των αμμοχάλικων δεν έχει έτσι κι' αλλιώς ιδιαίτερη ικανότητα αυτοκαθαρισμού του νερού από τα όποια τυχόντα ρυπογόνα φορτία.
6. Κατά τη διαδικασία της δημοσιοποίησης και διαβούλευσης της ΜΠΕ για την τροποποίηση της υπ. αρ. 104892/16.06.2006 Κ.Υ.Α. των Υπ. ΥΠΕΧΩΔΕ – Αγροτικής Ανάπτυξης & Τροφίμων – Πολιτισμού, ως προς τους πρόσθετους χώρους λατομείων και δανειοθαλάμων στους Νομούς Κορινθίας και Αχαΐας για τις ανάγκες κατασκευής του αυτοκινητόδρομου Κορίνθου – Πατρών, οι απόψεις, ανησυχίες και ενστάσεις των φορέων της τοπικής κοινωνίας (Σύνδεσμος Δήμων Κορινθιακού Κόλπου, Ομοσπονδία Οικολογικών Οργανώσεων κ.α.) υποβλήθηκαν στην Υπηρεσία μας, εξετάστηκαν, αξιολογήθηκαν και σταθμίστηκαν σε σχέση με τα διαθέσιμα στοιχεία τεκμηρίωσης της ΜΠΕ και κρίθηκε ότι καλύπτονται με βάσεις όσα αναφέρθηκαν προηγουμένως.

Είμαστε στη διάθεση σας για οιαδήποτε διευκρίνιση.

**Ο ΔΙΕΥΘΥΝΤΗΣ της ΔΙΠΑ
ΧΡ. ΠΑΠΑΚΩΝΣΤΑΝΤΙΝΟΥ**

ΕΣΩΤΕΡΙΚΗ ΔΙΑΝΟΜΗ

1. ΔΙΠΑ
2. Τμήμα Γ'
3. Πουρνάρας

κπ\Σ:\ΔΙΠΑ.ΥΠΕΚΑ\ΒΟΥΛΗ\10201-16.doc



ΑΚΡΙΒΕΣ ΑΝΤΙΓΡΑΦΟ

Κ. Σπυριδάκου



ΕΛΛΗΝΙΚΗ ΔΗΜΟΚΡΑΤΙΑ
ΥΠΟΥΡΓΕΙΟ ΠΕΡΙΒΑΛΛΟΝΤΟΣ ΚΑΙ ΕΝΕΡΓΕΙΑΣ
ΣΩΜΑ ΕΠΙΘΕΩΡΗΣΗΣ ΠΕΡΙΒΑΛΛΟΝΤΟΣ,
ΔΟΜΗΣΗΣ, ΕΝΕΡΓΕΙΑΣ ΚΑΙ ΜΕΤΑΛΛΕΙΩΝ
ΕΠΙΘΕΩΡΗΣΗ ΝΟΤΙΟΥ ΕΛΛΑΔΟΣ
ΤΜΗΜΑ ΕΠΙΘΕΩΡΗΣΗΣ ΠΕΡΙΒΑΛΛΟΝΤΟΣ

Χρόνος Διατήρησης :
Βαθμός Ασφάλειας : Διαβάθμιση
Αθήνα, 04-03-2016
Αριθ. Πρωτ. 412
Σχετ:

Βαθμός Προτεραιότητας : Επείγον

Ταχ. Δ/ση : Λ. Κηφισίας 1-3, Αθήνα
Ταχ. Κώδικας : 115 23
Πληροφορίες : Χ. Κορομηλάς
Αρ. Τηλεφώνου : 210 8701886
Αρ. Τηλεομοιοτ. : 210 8701883
Ηλεκτρον. Δ/ση : ch.koromilas@prv.vpeka.gr

ΠΡΟΣ: Υπουργείο Περιβάλλοντος Ενέργειας &
Κλιματικής Αλλαγής
Γρ. Κοινοβουλευτικού Ελέγχου
Αμαλιάδος 17-Αμπελόκηποι

Θέμα: Απάντηση σε ερώτηση της Βουλής των Ελλήνων

Σχετ.: Η με Α.Π. 3522/22.02.16 (ΑΠ ΣΕΠΔΕΜ 412/01-03-2016) ερώτηση στην βουλή των βουλευτών κ.κ. Δημαρά Γεώργιου, Σπαρτινού Κωνσταντίνου και Ψυχογιού Γεώργιου.

Σε απάντηση της ανωτέρω σχετικής ερώτησης, και μετά από έλεγχο του αρχείου της υπηρεσίας μας, σας γνωρίζουμε ότι η υπηρεσία μας:

- έχει διενεργήσει, στις 17 και 18-09-2015 αυτοψία στους ποταμούς Βουρραϊκό, Κερυνίτη, Σελιλούντα και Κράθη του Δήμου Αιγιαλείας για τη διερεύνηση παράνομων αμμοχαλικοληψιών. Η διαδικασία του ελέγχου βρίσκεται σε εξέλιξη σύμφωνα με το άρθρο 9 του Ν.2947/2001 (ΦΕΚ 228Α).
- έχει διαβιβάσει, στις 23-05-2013 και στις 09-11-2016 σχετικές καταγγελίες για παράνομες επιχωματώσεις και παραγωγή σκόνης από την κατασκευή του αυτοκινητοδρόμου Κόρινθος – Πάτρα – Τσάκωνα στο κατά τόπο αρμόδιο Τμήμα Περιβάλλοντος της Π.Ε. Αχαΐας το οποίο όπως μας ενημέρωσε διενήργησε ελέγχους και επέβαλε ή βρίσκεται στην διαδικασία επιβολής των προβλεπόμενων διοικητικών κυρώσεων για παραβάσεις της περιβαλλοντικής νομοθεσίας.



ΣΩΜΑ ΕΠΙΘΕΩΡΗΣΗΣ ΠΕΡΙΒΑΛΛΟΝΤΟΣ
ΔΟΜΗΣΗΣ, ΕΝΕΡΓΕΙΑΣ & ΜΕΤΑΛΛΕΙΩΝ
ΕΠΙΘΕΩΡΗΣΗ ΝΟΤΙΟΥ ΕΛΛΑΔΟΣ

ΑΚΡΙΒΕΣ ΑΝΤΙΓΡΑΦΟ

ΑΝΤΩΝΙΟΣ ΚΩΝΣΤΑΝΤΙΝΙΔΗΣ

ΔΕ ΔΙΟΙΚΗΤΙΚΟΥ-ΔΙΚΩΝΟΜΙΚΟΥ

Η Προϊσταμένη Επιθεώρησης
Νοτίου Ελλάδας

Σ. Ελευθεριάδου

Εσωτ. Διανομή:

- Χρονολογικό Αρχείο Τμήματος Επιθεώρησης Περιβάλλοντος
- Αρχείο Τμήματος (Φ. Ερωτήσεις Βουλής)
- Χ. Κορομηλάς



ΕΛΛΗΝΙΚΗ ΔΗΜΟΚΡΑΤΙΑ
ΥΠΟΥΡΓΕΙΟ ΠΕΡΙΒΑΛΛΟΝΤΟΣ & ΕΝΕΡΓΕΙΑΣ
ΕΙΔΙΚΗ ΓΡΑΜΜΑΤΕΙΑ ΥΔΑΤΩΝ
ΔΙΕΥΘΥΝΣΗ ΠΡΟΣΤΑΣΙΑΣ & ΔΙΑΧΕΙΡΙΣΗΣ
ΥΔΑΤΙΝΟΥ ΠΕΡΙΒΑΛΛΟΝΤΟΣ
Τμ. Επιφανειακών και Υπόγειων Υδάτων

Ταχ. Δ/ση: Ιατρίδου 2 & Κηφισίας 124
Ταχ. Κωδ.: 115 26, Αθήνα
Πληρ.: Γ. Κουράκος
Τηλ.: 210-6931265
Fax: 210-6994355

Αθήνα, 11 / 3 / 2016
Αρ. πρωτ.: 125318

Προς:
Υπουργείο Περιβάλλοντος & Ενέργειας
Λυτοτελές Τμήμα
Κοινοβουλευτικού Ελέγχου
(επί σχετ. 226/29-2-2016)

ΘΕΜΑ: «Ερώτημα περί Εκτεταμένων Αμμοληψιών στα ποτάμια της Αιγιαλείας – συνέπειες για τις ακτές του Κορινθιακού Κόλπου»

Σε απάντηση της υπ' αρ. 3522 Ερώτησης που κατατέθηκε στις 26-02-2016 στη Βουλή των Ελλήνων από τους Βουλευτές Δημαρά Γεώργιο, Σπαρτινό Κωνσταντίνο και Ψυχργιά Γεώργιο και όσων αφορά τις αρμοδιότητες της Υπηρεσίας μας, σας γνωρίζουμε τα εξής :

Στο Σχέδιο Διαχείρισης των Λεκανών Απορροής Ποταμών του Υδατικού Διαμερίσματος Βόρειας Πελοποννήσου (GR02), το οποίο εκπονήθηκε από την Υπηρεσία μας σύμφωνα με τις προδιαγραφές της Οδηγίας 2000/60/ΕΚ κατ' εφαρμογή του Ν. 3199/2003 και του ΠΔ 51/2007, αξιολόγησε όλα τα σχόλια και τις παρατηρήσεις που προήλθαν από τη μακρά διαβούλευση στην οποία ετέθη το Προσχέδιο Διαχείρισης καθώς επίσης και από την αντίστοιχη διαβούλευση της Στρατηγικής Μελέτης Περιβαλλοντικών Επιπτώσεων (ΣΜΠΕ) του Σχεδίου. Το Σχέδιο Διαχείρισης των Λεκανών Απορροής Ποταμών του Υδατικού Διαμερίσματος Βόρειας Πελοποννήσου εγκρίθηκε σύμφωνα με το Ν.3199/2003, από την Εθνική Επιτροπή Υδάτων και δημοσιεύτηκε στην Εφημερίδα της Κυβερνήσεως (ΦΕΚ 1004 Β' /24-04-2013).

Στο Σχέδιο Διαχείρισης παρουσιάζεται Πρόγραμμα Βασικών και Συμπληρωματικών Μέτρων που έχει καταρτιστεί με σκοπό να επιτευχθούν οι περιβαλλοντικοί στόχοι του Σχεδίου Διαχείρισης όπως αυτοί ορίζονται με την παρ.3 του άρθρου 11 της Οδηγίας 2000/60/ΕΚ όπου αναφέρονται οι ελάχιστες απαιτήσεις που πρέπει να ικανοποιούνται για την προστασία των υδατικών οικοσυστημάτων.

Ειδικότερα, στο παραπάνω Πρόγραμμα Μέτρων έχει περιληφθεί το Βασικό Μέτρο με κωδικό ΟΜ11-2:

«Προσδιορισμός επιλεγμένων περιοχών λήψης υλικών για τις ανάγκες τεχνικών έργων»

Το προτεινόμενο μέτρο σκοπεύει να αντιμετωπίσει με ορθολογικό και φιλικό προς το περιβάλλον τρόπο ένα από τα κύρια προβλήματα αυθαίρετων χρήσεων και παρεμβάσεων σε υδατορεύματα σε όλη τη χώρα με στόχο την αντιμετώπιση των υδρομορφολογικών πιέσεων που υφίστανται.

Προτείνεται η εκπόνηση μιας ειδικής μελέτης ανά ΛΑΠ, με κύρια αντικείμενα που θα περιλαμβάνουν :

- Α) Προσδιορισμός περιοχών συγκέντρωσης φερτών κατά μήκος της ευρείας κοίτης του υδατορεύματος.
- Β) Εκτίμηση διαθέσιμων ποσοτήτων αδρανών ανά περιοχή.
- Γ) Οικολογική αξιολόγηση ανά περιοχή με έμφαση στους τύπους φυσικών οικοτόπων (δομή, κατάσταση διατήρησης), στα είδη χλωρίδας (κισώδη, θαμνώδη και δενδρώδη με έμφαση στα δενδρώδη σε καλή κατάσταση διατήρησης) και στα ενδιαιτήματα ειδών πανίδας.
- Δ) Ιεράρχηση περιοχών συγκέντρωσης ως προς τη δυνατότητα απόληψης υλικών, λαμβάνοντας υπόψη τα προαναφερθέντα.

Η μελέτη προτείνεται να γίνει με ευθύνη της αρμόδιας, για κάθε λεκάνη απορροής, Διεύθυνσης Υδάτων και θα πρέπει να εκτιμηθεί αν υπόκειται στην ανάγκη Στρατηγικής Περιβαλλοντικής Εκτίμησης.

Στόχος του μέτρου είναι η διαχείριση της στερεοπαροχής και η ρύθμιση της απόληψης υλικών από την κοίτη ρεμάτων, ποταμών και λιμνών με τρόπο ώστε αφενός να διαφυλάσσεται η αειφορική εκμετάλλευση αυτού του πόρου και αφετέρου να εξασφαλίζεται η μέγιστη δυνατή προστασία στα οικοσυστήματα που αναπτύσσονται στα σχετικά υδατικά συστήματα και να εξασφαλίζεται η προστασία των ακτών από διάβρωση.

Επίσης, στο Πρόγραμμα Μέτρων έχει περιληφθεί και το εξής Συμπληρωματικό Μέτρο για το νομό Αχαΐας με κωδικό ΣΜ2-05:

«Απαγόρευση νέων αμμοχαλικοληψιών η αδειών επεκτάσεων πλην των περιπτώσεων για αποφυγή πλημμύρας από την Πολιτική Προστασία της Περιφέρειας»

Συγκεκριμένα έχει εφαρμογή στα Ποτάμια Υδατικά Συστήματα (ΥΣ) ΧΑΡΑΔΡΟΣ (GR0227R000300004N), ΦΟΙΝΙΚΑΣ (GR0227R000500005N), ΚΡΑΘΙΣ (GR0227R001700016N). Πρόκειται για ένα διοικητικό μέτρο που στόχο έχει την προστασία των εξεταζόμενων ΥΣ, καθώς και όσων βρίσκονται κατάντη (παράκτια και μεταβασικά). Τα ΥΣ βρίσκονται σε άγνωστη οικολογική κατάσταση, ενώ οι πιέσεις που δέχονται αξιολογούνται ως υψηλής έντασης. Οι αμμοληψίες αποτελούν σοβαρή υδρομορφολογική αλλοίωση για τους ποταμούς η οποία επηρεάζει τόσο βιοτικές όσο και αβιοτικές παραμέτρους και παράλληλα διαταράσσεται η δίαιτα των ιζημάτων στο παράκτιο σύστημα.

Οποιοσδήποτε προτάσεις και ο τρόπος χρηματοδότησής τους για εκπόνηση μελετών ή ειδικών έργων προστασίας των παράκτιων υδατικών συστημάτων όπως η λεπτομερής καταγραφή των υδρομορφολογικών αλλοιώσεων στις παρόχθιες ζώνες όλων των υδατικών συστημάτων και η λήψη των αναγκαίων μέτρων ανάσχεσης τέτοιων φαινομένων θα πρέπει να τεθούν στη διαβούλευση της 1ης αναθεώρησης των Σχεδίων Διαχείρισης σύμφωνα με την οδηγία 2000/60/ΕΚ η οποία αναμένεται να ξεκινήσει εντός του 2016 καθότι ο σχετικός ανοιχτός διεθνής διαγωνισμός βρίσκεται σε εξέλιξη από την ΕΓΥ.

Τέλος σας γνωρίζουμε ότι η αρμόδια σύμφωνα με το Ν.3199/2003, για την εν λόγω περιοχή, Δ/νση Υδάτων Δυτικής Ελλάδας της Αποκεντρωμένης Διοίκησης Πελοποννήσου, Δυτικής Ελλάδας & Ιονίου εξετάζει για κάθε δραστηριότητα και έργο τη συμβατότητά του με τα εγκεκριμένα Σχέδια Διαχείρισης και έχει την ευθύνη επίβλεψης εφαρμογής του Προγράμματος Μέτρων, σε τοπικό επίπεδο και το συντονισμό των αρμόδιων φορέων υλοποίησης των Μέτρων, όπως οι υπηρεσίες της Αποκεντρωμένης Διοίκησης, της Περιφέρειας, των Δήμων καθώς και οι ιδιώτες.

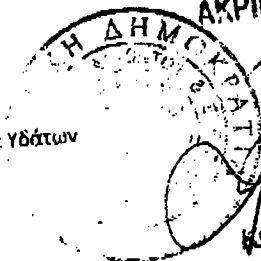
Η ΠΡΟΪΣΤΑΜΕΝΗ ΤΗΣ ΔΙΕΥΘΥΝΣΗΣ

ΑΚΡΙΒΕΣ ΑΝΤΙΓΡΑΦΟ

MARIA ΓΚΙΝΗ

Εσωτερική Διανομή

- Γραφείο Ειδικού Γραμματέα Υδάτων
- Θεματικός Φάκελος (Φ10)



ΚΩΤΣΑΚΗ ΧΡΙΣΤΙΝΑ



ΕΛΛΗΝΙΚΗ ΔΗΜΟΚΡΑΤΙΑ
ΑΠΟΚΕΝΤΡΩΜΕΝΗ ΔΙΟΙΚΗΣΗ
ΠΕΛΟΠΟΝΝΗΣΟΥ, ΔΥΤΙΚΗΣ ΕΛΛΑΔΑΣ &
ΙΟΝΙΟΥ
ΓΕΝΙΚΟΣ ΓΡΑΜΜΑΤΕΑΣ

Ταχ. Δ/ση : Ν.Ε.Ο. Πατρών-Αθηνών 158
Πληροφορίες : Γιαννακόδημος Κων/νος
Τηλέφωνο : (2610) 490-355
FAX : (2610) 490-356
e-mail : gramgg@apd-depin.gov.gr

Βαθμός Πρωτ. ΕΞ. ΕΠΕΙΓΟΝ

Πάτρα, 16-03-2016

Αριθ. Πρωτ. 29646/1546/1-3-2016

ΠΡΟΣ: Υπουργείο Περιβάλλοντος και
Ενέργειας
Αυτοτελές Τμήμα Κοινοβουλευτικού
Ελέγχου
Fax: 2106969512

ΘΕΜΑ: Εκτεταμένες αμμοληψίες στα ποτάμια της Αιγιαλείας-συνέψεις για τις ακτές του Κορινθιακού κόλπου.

ΣΧΕΤ: (α) Το υπ αριθμ. 226/29-2-2016 έγγραφο του Υπουργείου Περιβάλλοντος και Ενέργειας σχετικά με την 3522/26-2-2016 Ερώτηση των Βουλευτών κκ. Γ. Δημαρά, Κ. Σπαρτινού και Γ. Ψυχογιού όσον αφορά στις εκτεταμένες αμμοληψίες στα ποτάμια της Αιγιαλείας και τις συνέψεις για τις ακτές του Κορινθιακού κόλπου,

(β) Την υπ αριθμ. 3522/26-2-2016 Ερώτηση των προαναφερομένων Βουλευτών,

(γ) Το υπ αριθμ. 6448/15-3-2016 έγγραφο της Δ/σης Τεχνικών Υπηρεσιών του Δήμου Αιγιαλείας,

(δ) Το υπ αριθμ. 34023/2552/8-3-2016 έγγραφο Δ/σης Υδάτων Δυτικής Ελλάδας της Αποκεντρωμένης Διοίκησης Πελοποννήσου, Δυτικής Ελλάδας & Ιονίου,

(ε) Το υπ αριθμ. 55673/716/7-3-2016 έγγραφο της Περιφέρειας Δυτικής Ελλάδας.

Σε συνέχεια του ανωτέρω (α) σχετικού που αφορούν στην 3522/26-2-2016 Κοινοβουλευτική Ερώτηση, σας διαβιβάζουμε τις ανωτέρω (γ),(δ) και (ε) σχετικές απαντήσεις.

ΑΚΡΙΒΕΣ ΑΝΤΙΓΡΑΦΟ
ΑΠΟΚΕΝΤΡΩΜΕΝΗ ΔΙΟΙΚΗΣΗ ΠΕΛ/ΣΟΥ
ΔΥΤ. ΕΛΛΑΔΑΣ & ΙΟΝΙΟΥ
ΓΡΑΦΕΙΟ ΓΕΝΙΚΟΥ ΓΡΑΜΜΑΤΕΑ

Λιβαθινός Παναγιώτης

Ο Γενικός Γραμματέας

Ο ασκόν Καθήκοντα

Διονύσιος Παναγιωτόπουλος

Συνημμένο : Τα (α),(β),(γ),(δ) και (ε) σχετικά.





ΕΛΛΗΝΙΚΗ ΔΗΜΟΚΡΑΤΙΑ
ΝΟΜΟΣ ΑΧΑΪΑΣ
ΔΗΜΟΣ ΑΙΓΙΑΛΕΙΑΣ
Δ/ΝΣΗ ΤΕΧΝΙΚΩΝ ΥΠΗΡΕΣΙΩΝ

ΤΜΗΜΑ ΣΥΓΚΟΙΝΩΝΙΩΝ – ΣΥΓΚΟΙΝΩΝΙΑΚΩΝ,
ΚΤΙΡΙΑΚΩΝ, ΥΔΡΑΥΛΙΚΩΝ &
ΕΓΓΕΙΟΒΕΛΤΙΩΤΙΚΩΝ ΕΡΓΩΝ

ΤΑΧ. Δ/ΝΣΗ: Νικ. Πλαστήρα 11
ΤΑΧ. ΚΩΔ.: 25 100
ΤΗΛ.: 26910 25 555 & 26910 23 914
FAX: 26910 68 610

E-mail : texn@otenet.gr

<http://www.aigialeia.gov.gr>

Πληροφορίες: Ηλίας Ντόκος

Αίγιο, 15 Μαρτίου 2016

Αριθ. Πρωτ.: 6448

ΠΡΟΣ: ✓ Αποκεντρωμένη Διοίκηση Πελοποννήσου,
Αυτ. Ελλάδας & Ιονίου
Γραφείο Γενικού Γραμματέα
Ν.Ε.Ο. Πατρών Αθηνών 158
ΠΑΤΡΑ

ΚΟΙΝ.: 1. Δήμαρχο Αιγιαλείας
2. Γενικό Γραμματέα Δήμου Αιγιαλείας
3. Δ/ση Τεχνικών Υπηρεσιών

ΘΕΜΑ: Κοινοβουλευτική ερώτηση με θέμα «Εκτεταμένες αμμοληψίες στα ποτάμια της Αιγιαλείας – συνέπειες για τις ακτές του Κορινθιακού κόλπου».

- Σχετ.: 1. Η με αριθ. πρωτ. 3522/25-2-2016 ερώτηση των Βουλευτών Γ. Δημαρά, Δ. Σπαρτινού και Γ. Ψυχογιού.
2. Το με αριθ. πρωτ. 29646/1546/1-3-2016 έγγραφο του Γενικού Γραμματέα της Αποκεντρωμένης Διοίκησης Πελοποννήσου, Αυτ. Ελλάδας & Ιονίου.

Σε απάντηση του (2) σχετικού που αφορά την (1) σχετική ερώτηση των Βουλευτών κ.κ. Γ. Δημαρά, Δ. Σπαρτινού & Γ. Ψυχογιού, σας γνωρίζουμε ότι η άδεια λήψης αδρανών υλικών από τα ποτάμια του Δήμου Αιγιαλείας έχει χορηγηθεί με Κοινή Υπουργική Απόφαση καθώς και από Υπηρεσίες της Αποκεντρωμένης Διοίκησης Πελοποννήσου, Αυτ. Ελλάδας & Ιονίου σε εφαρμογή των διατάξεων της από 28-6-2007 σύμβασης παραχώρησης, η οποία κυρώθηκε από τη Βουλή από τον Ν.3605/2007.

Ο Δήμος Αιγιαλείας έχει εκφράσει τις αντιρρήσεις του και έχει ασκήσει αίτηση ακύρωσης της αριθ. 172996/3-6-2014 Κ.Υ.Α., καθώς είναι προφανές ότι θα υποστεί τις συνέπειες της διάβρωσης σε όλο το εύρος της παράκτιας ζώνης και θα κληθεί να αντιμετωπίσει σοβαρά προβλήματα αποκατάστασης με τεράστιο οικονομικό κόστος.

Στις ανωτέρω αποφάσεις λήψης αδρανών υλικών από δανειοθαλάμους και ποταμούς της περιοχής καθορίζονται και οι Υπηρεσίες που έχουν την αρμοδιότητα, την επίβλεψη και τον έλεγχο τήρησης των όρων και των προϋποθέσεων εκτέλεσης των εργασιών αμμοληψίας για την κατασκευή των έργων της περιοχής





**ΕΛΛΗΝΙΚΗ ΔΗΜΟΚΡΑΤΙΑ
ΑΠΟΚΕΝΤΡΩΜΕΝΗ ΔΙΟΙΚΗΣΗ ΠΕΛ/ΣΟΥ,
ΔΥΤΙΚΗΣ ΕΛΛΑΔΑΣ & ΙΟΝΙΟΥ
ΓΕΝΙΚΗ ΔΙΕΥΘΥΝΣΗ ΧΩΡΟΤΑΞΙΚΗΣ &
ΠΕΡΙΒΑΛΛΟΝΤΙΚΗΣ ΠΟΛΙΤΙΚΗΣ
ΔΙΕΥΘΥΝΣΗ ΥΔΑΤΩΝ ΔΥΤΙΚΗΣ ΕΛΛΑΔΑΣ
ΤΜΗΜΑ ΠΑΡΑΚΟΛΟΥΘΗΣΗΣ & ΠΡΟΣΤΑΣΙΑΣ
ΤΩΝ ΥΔΑΤΙΚΩΝ ΠΟΡΩΝ**

Ταχ. Δ/ση: Αθηνών 105
265 04 Ρίο Πάτρα
Πληροφορίες: Αν. Πυργάκη
Τηλέφωνο: 2610335669
Fax: 2610910965
e-mail: ydat@apd-depin.gov.gr

Πάτρα 08/03/2016

Αρ. Πρωτ.:34023/2552

Σχετ.:30650/2355/02-03-2016

**ΠΡΟΣ: ΑΠΟΚΕΝΤΡΩΜΕΝΗ ΔΙΟΙΚΗΣΗ
ΠΕΛ/ΣΟΥ, ΔΥΤ. ΕΛΛΑΔΑΣ &
ΙΟΝΙΟΥ
Γραφείο Γενικού Γραμματέα
Fax: 2610 461431
E-mail: tesel@apd-depin.gov.gr**

ΘΕΜΑ: Κοινοβουλευτική Ερώτηση με θέμα: «Εκτεταμένες Αμοληψίες στα ποτάμια της Αιγιαλείας- συνέπειες για τις ακτές του Κορινθιακού Κόλπου».

- Σχετ.: 1. Ο Ν. 3199/2003 (ΦΕΚ 280/Α/09-12-2003) «Προστασία και διαχείριση των υδάτων – Εναρμόνιση με την Οδηγία 2000/60/ΕΚ του Ευρωπαϊκού Κοινοβουλίου και του Συμβουλίου της 23ης Οκτωβρίου 2000» όπως τροποποιήθηκε και ισχύει.
2. Το Π.Δ. 51/2007 (ΦΕΚ 54/Α/08-03-2007) «Καθορισμός μέτρων και διαδικασιών για την ολοκληρωμένη προστασία και διαχείριση των υδάτων σε συμμόρφωση με τις διατάξεις της Οδηγίας 2000/60/ΕΚ «για τη θέσπιση πλαισίου κοινοτικής δράσης στον τομέα της πολιτικής των υδάτων» του Ευρωπαϊκού Κοινοβουλίου και του Συμβουλίου της 23ης Οκτωβρίου 2000» όπως τροποποιήθηκε και ισχύει.
3. Ο Ν.4014/2011 (ΦΕΚ 209/Α/21-9-2011) «Περιβαλλοντική αδειοδότηση έργων και δραστηριοτήτων, ρύθμιση αυθαιρέτων σε συνάρτηση με δημιουργία περιβαλλοντικού ισοζυγίου και άλλες διατάξεις αρμοδιότητας Υπουργείου Περιβάλλοντος», όπως τροποποιήθηκε και ισχύει.
4. Το Νόμο 4258/14 (ΦΕΚ 94/Α/14-04-2014) «Διαδικασία Οριοθέτησης και ρυθμίσεις θεμάτων για τα υδατορέματα – ρυθμίσεις Πολυετομικής νομοθεσίας και άλλες διατάξεις» όπως τροποποιήθηκε και ισχύει.
5. Η υπ' αριθμ. 706/2010 Απόφαση της Εθνικής Επιτροπής Υδάτων (ΦΕΚ 1383/Β/02-09-2010 και ΦΕΚ 1572/Β/28-09-2010 διόρθωσης του Παραρτήματος ΙΙ) «Καθορισμός των Λεκανών Απορροής Ποταμών της χώρας και ορισμού των αρμόδιων Περιφερειών για τη διαχείριση και προστασία τους».
6. Η υπ' αριθμ. οικ. 391/2013 (ΦΕΚ 1004/Β/24-04-2013) Απόφαση της Εθνικής Επιτροπής Υδάτων: «Έγκριση των Σχεδίων Διαχείρισης των Λεκανών Απορροής Ποταμών των Υδατικών Διαμερισμάτων Αττικής, Ανατολικής Στερεάς Ελλάδας, Βόρειας Πελοποννήσου, Ανατολικής Πελοποννήσου και Δυτικής Πελοποννήσου».
7. Το με αρ. πρωτ. 29646/1546/01-03-2016 έγγραφο του Γραφείου Γενικού Γραμματέα της Αποκεντρωμένης Διοίκησης Πελοποννήσου, Δυτ. Ελλάδας & Ιονίου με το οποίο μας διαβιβάστηκε η 3522/26-02-2016 Κοινοβουλευτική Ερώτηση με θέμα: «Εκτεταμένες Αμοληψίες στα ποτάμια της Αιγιαλείας- συνέπειες για τις ακτές του Κορινθιακού Κόλπου».

Σε συνέχεια των αναφερομένων στην υπ' αριθμ. 3522/26-02-2016 Κοινοβουλευτική Ερώτηση, όπως μας διαβιβάστηκε με το (7) σχετικό έγγραφό σας, σας γνωρίζουμε αναφορικά με τις αρμοδιότητες της Υπηρεσίας μας τα κάτωθι:

Σελίδα 1 από 3

Α. Η Υπηρεσία μας δεν είναι αρμόδια για την αδειοδότηση δραστηριοτήτων εξόρυξης αδρανών υλικών ή αμμοληπιών, ωστόσο για τις δραστηριότητες αυτές γνωμοδοτούμε:

- στα πλαίσια της διαδικασίας της Περιβαλλοντικής Αδειοδότησης αυτών, κατά τα οριζόμενα στο Νόμο 4014/2011(3 σχετ.) και των κανονιστικών του πράξεων, για τη συμβατότητα της δράσης με το (6) σχετικό Σχέδιο Διαχείρισης της λεκάνης απορροής ποταμού, στην οποία εντάσσεται.
- στα πλαίσια της διαδικασίας Οριοθέτησης υδατορέματος, κατά τα οριζόμενα στο Νόμο 4258/2014 (4 σχετ.), για τη συμβατότητα με το (6) σχετικό Σχέδιο Διαχείρισης της λεκάνης απορροής ποταμού καθώς και τη συμβατότητα με τους χάρτες επικινδυνότητας πλημμύρας, τους χάρτες κινδύνων πλημμύρας και το σχέδιο διαχείρισης κινδύνων πλημμύρας:

Β. Στο Πρόγραμμα Μέτρων του Σχεδίου Διαχείρισης των Λεκανών Απορροής Ποταμών του Υδατικού Διαμερίσματος της Βόρειας Πελοποννήσου, (6) σχετικό, το οποίο αποτελεί το βασικό εργαλείο προγραμματισμού όσον αφορά στους υδατικούς πόρους και τα οικοσυστήματα του υδατικού διαμερίσματος και αποσκοπεί στην επίτευξη των περιβαλλοντικών στόχων που τίθενται στο Σχέδιο Διαχείρισης, περιλαμβάνονται και μέτρα για τις δραστηριότητες των αμμοληπιών, καθόσον αποτελούν σοβαρή υδρομορφολογική αλλοίωση για τους ποταμούς, η οποία επηρεάζει τις βιοτικές και αβιοτικές παραμέτρους αυτών και παράλληλα διαταράσσεται η δίοδια των ιζημάτων στο παράκτιο σύστημα. Τα μέτρα αυτά είναι τα εξής:

- Για τη Λεκάνη Απορροής Ποταμών Ρεμάτων Βόρειας Πελοποννήσου (GR 27), το Συμπληρωματικό Μέτρο με Κωδικό: 2.05 : «Απαγόρευση νέων αμμοχαλικοληπιών ή αδειών επιστάσεων πλην των περιπτώσεων για αποφυγή πλημμύρας από την Πολιτική Προστασία της Περιφέρειας», το οποίο εφαρμόζεται στα ποτάμια υδατικά συστήματα: ΧΑΡΑΔΡΟΣ Ρ. (με Κ.Α.: GR0227R000300004N), ΦΟΙΝΙΚΑΣ Π. (με Κ.Α.: GR0227R000500005N) και ΚΡΑΘΗΣ Π. (με Κ.Α.: GR0227R001700016N). Πρόκειται για ένα διοικητικό μέτρο που στόχο έχει την προστασία των προαναφερόμενων υδατικών συστημάτων, καθόσον αυτά βρίσκονται σε άγνωστη οικολογική κατάσταση, ενώ οι πιέσεις που δέχονται αξιολογήθηκαν ως υψηλής έντασης
- Το Βασικό μέτρο με Κωδικό: ΟΜ11-2: «Προσδιορισμός επιλεγμένων περιοχών λήψης υλικών για τις ανάγκες τεχνικών έργων». το μέτρο αυτό, με την εκπόνηση μίας ειδικής μελέτης ανά ΛΑΠ, έχει ως στόχο την αντιμετώπιση των υδρομορφολογικών πιέσεων που υφίστανται υδατορέματα με ορθολογικό και φιλικό προς το περιβάλλον τρόπο υδρομορφολογικών πιέσεων που υφίστανται. Φορέας υλοποίησης του μέτρου είναι το ΥΠΕΝ η Δ/ση Υδάτων ΑΠΔΠΔΕΙ/Περιφέρεια

Γ. Η Υπηρεσία μας με γνώμονα τα προαναφερόμενα, γνωμοδότησε στα κάτωθι αιτήματα οριοθετήσεων με σκοπό την αμμοληψία για τις ανάγκες του έργου Αυτί/μος Ελευσίνα-Κόρινθος-Πάτρα-Πύργος-Τσακώνα.

- Την με αρ. πρωτ. 27355/720/ 06-03-2015 (ορθή επαναληψη23-3-2015) Γνωμοδότηση επί «Μελέτης οριοθέτησης τμήματος του ποταμού «Μεγανείτη» (περί τη θέση του δανειοθαλάμου Χατζής) σε μήκος 2100μ, δηλμ. .απο την εκβολή και προς τα ανάνη, που βρίσκεται στη χωρική αρμοδιότητα του Δήμου Αιγιαλείας»

- Την με αρ. πρωτ. 27358/721/ 06-03-2015 (ορθή εκαναληψη 23-3-2015):- Γνωμοδότηση επί «Μελέτης οριοθέτησης για οριοθέτηση τμήματος ποταμού «Σελινούντα» (περί τη θέση του δανειοθαλάμου Κάτω Μαυρίκι) που βρίσκεται στη χωρική αρμοδιότητα του Δήμου Αιγιαλείας».
- Την με αρ. πρωτ. 39474/1310/01-04-2015 Γνωμοδότηση επί «Φακέλου για οριοθέτηση τμήματος ποταμού «Κράθη» σε μήκος 1230μ , στη θέση βόρεια του οικισμού Παλαιοστάφιδα, που βρίσκεται στη χωρική αρμοδιότητα του Δήμου Αιγιαλείας» με δραστηριότητα την αμμοληψία.
- Την με αρ. πρωτ. 43262/1446/08-04-2015 Γνωμοδότηση επί «Φακέλου για οριοθέτηση τμήματος ποταμού «Φοίνικα» δυτικά του ΧΥΤΑ Παπανικολού, που βρίσκεται στη χωρική αρμοδιότητα του Δήμου Αιγιαλείας» με δραστηριότητα την αμμοληψία.

Για ενημέρωσή σας επισυνάπτονται σε ηλεκτρονική μορφή οι ως άνω γνωμοδοτήσεις.

Συνημμένα:

Γνωμοδοτήσεις με αρ. πρωτ.:
27358/720/ 06-03-2015,
27358/721/ 06-03-2015
39474/1310/01-04-2015
43262/1446/08-04-2015

Εσωτερική Διανομή:

- Φ.6
- Αν. Πυργάκη

Με εντολή Γ.Γ.
Ο Προϊστάμενος Δ/νσης
α.α.

Σωτήριος Κόνας
Γεωλόγος με Β'β



ΑΚΡΙΒΕΣ ΑΝΤΙΓΡΑΦΟ

[Handwritten Signature]
Ανδρέας Κεκάστρος
Π.Ε. Διακρίτου - Οικογενειών



ΕΛΛΗΝΙΚΗ ΔΗΜΟΚΡΑΤΙΑ
ΑΠΟΚΕΝΤΡΩΜΕΝΗ ΔΙΟΙΚΗΣΗ
ΠΕΛΟΠΟΝΝΗΣΟΥ - ΔΥΤΙΚΗΣ ΕΛΛΑΔΑΣ & ΙΟΝΙΟΥ
ΓΕΝΙΚΗ Δ/ΝΣΗ ΧΩΡΟΤΑΞΙΚΗΣ &
ΠΕΡΙΒΑΛΛΟΝΤΙΚΗΣ ΠΟΛΙΤΙΚΗΣ
ΔΙΕΥΘΥΝΣΗ ΥΔΑΤΩΝ ΔΥΤΙΚΗΣ ΕΛΛΑΔΑΣ
ΤΜΗΜΑ ΠΑΡΑΚΟΛΟΥΘΗΣΗΣ & ΠΡΟΣΤΑΣΙΑΣ ΤΩΝ
ΥΔΑΤΙΚΩΝ ΠΟΡΩΝ

Ταχ. Δ/ση : Αθηνών 105, Ρίο Πατρών
Ταχ. Κωδ. : 26504
Πληροφορίες : Μυλωνάς Στυρίδων
Τηλέφωνο : 2610-335669, 338735
FAX : 2610-910965
Email : ydat@apd-depin.gov.gr

ΠΑΤΡΑ 6-3-2015

Αρ. Πρωτ.: 27355/720

Σχετ: 6444/166/20-1-15

12147/302/2-2-15

18414/458/16-2-15

27358/101

ΠΡΟΣ: ΑΠΟΚΕΝΤΡΩΜΕΝΗ ΔΙΟΙΚΗΣΗ
ΠΕΛΟΠΟΝΝΗΣΟΥ-ΔΥΤΙΚΗΣ
ΕΛΛΑΔΟΣ-ΙΟΝΙΟΥ
Δ/ΝΣΗ ΠΕΡΙΒ/ΝΤΟΣ & ΧΩΡΙΚΟΥ
ΣΧΕΔΙΑΣΜΟΥ ΔΥΤΙΚΗΣ ΕΛΛΑΔΑΣ
ΤΜΗΜΑ ΠΕΡΙΒΑΛΛΟΝΤΙΚΟΥ ΚΑΙ
ΧΩΡΙΚΟΥ ΣΧΕΔΙΑΣΜΟΥ

ΚΟΙΝ: ΑΡΙΟΝ ΚΛΕΟΣ C.J.V.
ΣΕΑ Ασπροπύργου Τ.Θ.101
Τ.Κ. 19300-Ασπροπυργος
(Υκ'οφιν κ. Β. Ζαγοριανός)

Θέμα: Γνωμοδότηση επί «Μελέτης οριοθέτησης τμήματος του ποταμού «Μεγανείτη» (περί τη θέση του δανειοθαλάμου Κατζής) σε μήκος 2100μ, 6χλμ. .απο την εκβολή και προς τα ανάντη, που βρίσκεται στη χωρική αρμοδιότητα του Δήμου Αιγιαλείας».

- Σχετ.
1. Το Νόμο 3199/2003(ΦΕΚ 280/Α/9.12.2003) «Προστασία και διαχείριση των υδάτων-Εναρμόνιση με την Οδηγία 2000/60/ΕΚ του Ευρωπαϊκού Κοινοβουλίου και Συμβουλίου της 23ης Οκτωβρίου 2000», όπως τροποποιήθηκε με το Ν. 3481/2006 (ΦΕΚ 162/Α/2.8.2006), το Ν. 3734/2009 (ΦΕΚ 8/Α/28.1.2009) και το Ν. 4117/2013 (ΦΕΚ 29/Α/5.2.2013) και ισχύει.
 2. Το Π.Δ. 51/2007 (ΦΕΚ 54/Α/8.3.2007) "Καθορισμός μέτρων και διαδικασιών για την ολοκληρωμένη προστασία και διαχείριση των υδάτων σε συμμόρφωση με τις διατάξεις της Οδηγίας 2000/60/ΕΚ «για τη θέσπιση πλαισίου κοινοτικής δράσης στον τομέα της πολιτικής των υδάτων» του Ευρωπαϊκού Κοινοβουλίου και του Συμβουλίου της 23ης Οκτωβρίου 2000", όπως τροποποιήθηκε και ισχύει.
 3. Το Νόμο 3852/2010 (ΦΕΚ 87/Α/7-6-2010) «Νέα Αρχιτεκτονική της Αυτοδιοίκησης και της Αποκεντρωμένης Διοίκησης - Πρόγραμμα Καλλικράτης», όπως τροποποιήθηκε και ισχύει .
 4. Το Νόμο 4071/2012 (ΦΕΚ 85/Α/11-4-2012) «Ρυθμίσεις για την τοπική ανάπτυξη, την αυτοδιοίκηση και την αποκεντρωμένη διοίκηση Ενσωμάτωση Οδηγίας 2009/50/ΕΚ»
 5. Το Νόμο 4258/2014 (ΦΕΚ 94/Α/14-04-2014) «Διαδικασία Οριοθέτησης και ρυθμίσεις θεμάτων για τα υδατορέματα - ρυθμίσεις Πολεοδομικής νομοθεσίας και άλλες διατάξεις».
 6. Τη ΚΥΑ με αριθ. Η.Π. 31822/1542/Ε103/2010 (ΦΕΚ 1108/Β/21-07-2010) «Αξιολόγηση και διαχείριση των κινδύνων πλημμύρας, σε συμμόρφωση με τις

διατάξεις της οδηγίας 2007/60/ΕΚ «για την αξιολόγηση και τη διαχείριση των κινδύνων πλημμύρας», του Ευρωπαϊκού Κοινοβουλίου και του Συμβουλίου της 23ης Οκτωβρίου 2007».

7. Την Απόφαση της Εθνικής Επιτροπής Υδάτων με αριθ.706/16-07-2010(ΦΕΚ 1383/Β/ 2-9-2010) «Καθορισμός των Λεκανών Απορροής Ποταμών της Χώρας και ορισμού των αρμόδιων Περιφερειών για τη διαχείριση και προστασία τους» σύμφωνα με τις διατάξεις του Άρθρου 5 του Ν.3199/2003, όπως διορθώθηκε στις 09-09-2010 (ΦΕΚ 1572/Β/28-09-2010).
8. Την ΕΚΘΕΣΗ της Ειδικής Γραμματείας Υδάτων (ΕΓΥ) του ΥΠΕΚΑ «Προκαταρκτική Αξιολόγηση των Κινδύνων Πλημμύρας, σε εφαρμογή της Οδηγίας 2007/60/ΕΚ», Δεκέμβριος 2012, που δημοσιοποιήθηκε με το με αρ. πρωτ. οικ.327/22-3-2013 έγγραφο της ΕΓΥ του ΥΠΕΚΑ και αναρτήθηκε στην ιστοσελίδα www.ypeka.gr.
9. Την απόφαση της Εθνικής Επιτροπής Υδάτων με αριθμό 391/2013 (Φ.Ε.Κ. 1004/Β/24-4-2013) «Έγκριση των Σχεδίων Διαχείρισης των Λεκανών Απορροής Ποταμών των Υδατικών Διαμερισμάτων Αττικής, Ανατολικής Στερεάς Ελλάδας, Βόρειας Πελοποννήσου, Ανατολικής Πελοποννήσου, Δυτικής Πελοποννήσου».
10. Το με αριθμ. πρωτ. 3058/158747/16-1-2015 έγγραφο σας με θέμα «*Διαβίβαση φακέλου για οριοθέτηση τμήματος του ποταμού «Μεγανείτη» (περι τη θέση του δανειοθαλάμου Χατζής) σε μήκος 2100μ, 6χλμ. απο την εκβολή και προς τα ανάντη, που βρίσκεται στη χωρική αρμοδιότητα του Δήμου Αιγιαλείας» με συνημμένο τον φάκελο οριοθέτησης (αρ.πρωτ. 6444/166/22-1-15 Δ/ση Υδάτων Δυτικής Ελλάδος).*
11. Το με αριθμό. πρωτ. Ε.Π.Π.Β.Ε/Φ1/οικ.364/16-01-2015 έγγραφο της ΓΕΝ.ΓΡΑΜ.ΥΠΟΔΟΜΩΝ Ε.Υ.Δ.Ε. Κατασκευής Έργων με σύμβαση παραχώρησης Πελοποννήσου και Βορείου Ελλάδας.

Σε συνέχεια του ανωτέρω (10) σχετικού εγγράφου σας με το οποίο διαβιβάστηκε στην Υπηρεσία μας ένας (1) φάκελος για «οριοθέτηση τμήματος του ποταμού «Μεγανείτη» (περι τη θέση του δανειοθαλάμου Χατζής) σε μήκος 2100μ, 6χλμ. απο την εκβολή και προς τα ανάντη, που βρίσκεται στη χωρική αρμοδιότητα του Δήμου Αιγιαλείας» και μετά τον έλεγχο του φακέλου, βάσει των αρμοδιοτήτων της Υπηρεσίας μας σας γνωρίζουμε τα κάτωθι:

Α. Συμβατότητα ως προς το Σχέδιο Διαχείρισης :

Το προς οριοθέτηση τμήμα, σύμφωνα με το (9) σχετικό εντάσσεται στο ποτάμιο υδατικό σύστημα Μεγανείτης με κωδικό: GR0227R000700007N, της Λεκάνης Απορροής Ρεμάτων Παράλιας Βορ. Πελοποννήσου (GR27) του Υδατικού Διαμερίσματος Βόρειας Πελοποννήσου GR02.

Το εν λόγω ποτάμιο υδατικό σύστημα έχει χαρακτηριστεί ότι βρίσκεται σε κακή χημική κατάσταση και άγνωστη οικολογική κατάσταση και ότι δεν είναι σε κίνδυνο να μην επιτύχει τον στόχο καλής κατάστασης έως το 2015.

Σύμφωνα με το (9) σχετικό, Σχέδιο Διαχείρισης δεν προβλέπεται απαγόρευση της αμμοληψίας στο συγκεκριμένο υδατικό σύστημα, καθόσον η δραστηριότητα λόγω της οποίας υποβλήθηκε το αίτημα της παρούσας οριοθέτησης είναι η αμμοληψία.

Β. Συμβατότητα ως με τους γάρτες επικινδυνότητας πλημμύρας, τους γάρτες κινδύνων πλημμύρας και το σχέδιο διαχείρισης κινδύνων πλημμύρας:

Το τμήμα του ποταμού για το οποίο γίνεται η παρούσα πρόταση οριοθέτησης όσο και στο σύνολο του ο ποταμός Μεγαλείτης δεν περιέχεται στις Ζώνες Δυνητικά Υψηλού Κινδύνου Πλημμύρας του Υδατικού Διαμερίσματος Βόρειας Πελοποννήσου (8) σχετ. Έκθεση και ως εκ τούτου δεν θα προκύψουν στο μέλλον περαιτέρω στοιχεία από τα υπό εκπόνηση

α)στη κατάρτιση των Χαρτών Επικινδυνότητας Πλημμύρας και των Χαρτών Κινδύνων Πλημμύρας στις Ζώνες Δυνητικά Υψηλού Κινδύνου Πλημμύρας, σύμφωνα με το άρθρο 5 της (6) σχετ. Κ.Υ.Α. και


β) στο σχέδιο διαχείρισης κινδύνων πλημμύρας για το Υδατικό Διαμέρισμα Βόρειας Πελοποννήσου, με βασικό στόχο την μείωση των δυνητικών αρνητικών συνεπειών των πλημμυρών στην ανθρώπινη υγεία, το περιβάλλον, την πολιτιστική κληρονομιά και την οικονομική δραστηριότητα.

Από την αξιολόγηση των στοιχείων της μελέτης σε συνάρτηση με τα ως σήμερα στοιχεία της Υπηρεσίας μας γνωμοδοτούμε θετικά ως προς τις γραμμές πλημμύρας και δεν έχουμε κάποια περαιτέρω επισήμανση, στα πλαίσια των αρμοδιοτήτων μας, ως προς τις προτεινόμενες γραμμές οριοθέτησης, όπως αυτές απεικονίζονται στις ΟΡΙΖΟΝΤΙΟΓΡΑΦΙΕΣ (ΦΥΛΛΟ 1/4) (ΦΥΛΛΟ 2/4) (ΦΥΛΛΟ 3/4) και (ΦΥΛΛΟ 4/4) της μελέτης οριοθέτησης τμήματος του Π. Μεγαλείτη.

Τέλος για την πρόληψη της υποβάθμισης του υδατικού συστήματος και την αντιμετώπιση των επιπτώσεων κατά την άσκηση της δραστηριότητας της αμμοληψίας, να εφαρμόζεται πιστά η με αρ. πρωτ. Οικ.172996/3-6-2014 (ΑΔΑ ΒΙΥ1010-Α56) Απόφαση Υπουργού ΥΠΕΚΑ «Τροποποίηση της υπ. αρ. 104892/16.6.2006 ΚΥΑ Έγκρισης Περιβαλλοντικών Όρων του Έργου.....»

Εσωτερική Διανομή:

- ✓ - Φ. 32.1
- Φ. Έργου
- Αν. Πυργάκη
- Σπ. Μυλωνάς



Με εντολή Γ Γ
Ο Διευθυντής
αα

Σωτήριος Κούνας
Γεωλόγος με Β'β



ΕΛΛΗΝΙΚΗ ΔΗΜΟΚΡΑΤΙΑ
ΑΠΟΚΕΝΤΡΩΜΕΝΗ ΔΙΟΙΚΗΣΗ
ΠΕΛΟΠΟΝΝΗΣΟΥ - ΔΥΤΙΚΗΣ ΕΛΛΑΔΑΣ & ΙΟΝΙΟΥ
ΓΕΝΙΚΗ Δ/ΝΣΗ ΧΩΡΟΤΑΞΙΚΗΣ &
ΠΕΡΙΒΑΛΛΟΝΤΙΚΗΣ ΠΟΛΙΤΙΚΗΣ
ΔΙΕΥΘΥΝΣΗ ΥΔΑΤΩΝ ΔΥΤΙΚΗΣ ΕΛΛΑΔΑΣ
ΤΜΗΜΑ ΠΑΡΑΚΟΛΟΥΘΗΣΗΣ & ΠΡΟΣΤΑΣΙΑΣ ΤΩΝ
ΥΔΑΤΙΚΩΝ ΠΟΡΩΝ

Ταχ. Δ/ση : Αθηνών 105, Ρίο Πατρών
Ταχ. Κωδ. : 26504
Πληροφορίες : Μυλωνάς Σπυρίδων
Τηλέφωνο : 2610-335669, 338735
FAX : 2610-910965
Email : ydat@apd-depin.gov.gr

ΠΑΤΡΑ 6-3-2015

Αρ. Πρωτ.: 27358/721

Σχετ: 6492/168/20-1-15
12147/302/2-2-15
18414/458/16-2-15

ΠΡΟΣ: ΑΠΟΚΕΝΤΡΩΜΕΝΗ ΔΙΟΙΚΗΣΗ
ΠΕΛΟΠΟΝΝΗΣΟΥ-ΔΥΤΙΚΗΣ
ΕΛΛΑΔΟΣ-ΙΟΝΙΟΥ
Δ/ΝΣΗ ΠΕΡΙΒ/ΝΤΟΣ & ΧΩΡΙΚΟΥ
ΣΧΕΔΙΑΣΜΟΥ ΔΥΤΙΚΗΣ ΕΛΛΑΔΑΣ
ΤΜΗΜΑ ΠΕΡΙΒΑΛΛΟΝΤΙΚΟΥ ΚΑΙ
ΧΩΡΙΚΟΥ ΣΧΕΔΙΑΣΜΟΥ

ΚΟΙΝ: ΑΡΙΟΝ ΚΛΕΟΣ C.J.V.
ΣΕΑ Ασπροπύργου Τ.Θ.101
Τ.Κ. 19300-Ασπροπυργός
(Υπ'οψιν κ. Β. Ζαγοριανός)

Θέμα: Γνωμοδότηση επί «Μελέτης οριοθέτησης για οριοθέτηση τμήματος ποταμού «Σελινούντα» (περί τη θέση του δανειοθαλάμου Κάτω Μαυρίκι) που βρίσκεται στη χωρική αρμοδιότητα του Δήμου Αιγιαλείας».

- Σχετ.
1. Το Νόμο 3199/2003(ΦΕΚ 280/Α/9.12.2003) «Προστασία και διαχείριση των υδάτων-Εναρμόνιση με την Οδηγία 2000/60/ΕΚ του Ευρωπαϊκού Κοινοβουλίου και Συμβουλίου της 23ης Οκτωβρίου 2000», όπως τροποποιήθηκε με το Ν. 3481/2006 (ΦΕΚ 162/Α/2.8.2006), το Ν. 3734/2009 (ΦΕΚ 8/Α/28.1.2009) και το Ν. 4117/2013 (ΦΕΚ 29/Α/5.2.2013) και ισχύει.
 2. Το Π.Δ. 51/2007 (ΦΕΚ 54/Α/8.3.2007) "Καθορισμός μέτρων και διαδικασιών για την ολοκληρωμένη προστασία και διαχείριση των υδάτων σε συμμόρφωση με τις διατάξεις της Οδηγίας 2000/60/ΕΚ «για τη θέσπιση πλαισίου κοινοτικής δράσης στον τομέα της πολιτικής των υδάτων» του Ευρωπαϊκού Κοινοβουλίου και του Συμβουλίου της 23ης Οκτωβρίου 2000", όπως τροποποιήθηκε και ισχύει.
 3. Το Νόμο 3852/2010 (ΦΕΚ 87/Α/7-6-2010) «Νέα Αρχιτεκτονική της Αυτοδιοίκησης και της Αποκεντρωμένης Διοίκησης – Πρόγραμμα Καλλικράτης», όπως τροποποιήθηκε και ισχύει .
 4. Το Νόμο 4071/2012 (ΦΕΚ 85/Α/11-4-2012) «Ρυθμίσεις για την τοπική ανάπτυξη, την αυτοδιοίκηση και την αποκεντρωμένη διοίκηση Ενσωμάτωση Οδηγίας 2009/50/ΕΚ»
 5. Το Νόμο 4258/2014 (ΦΕΚ 94/Α/14-04-2014) «Διαδικασία Οριοθέτησης και ρυθμίσεις θεμάτων για τα υδατορέματα – ρυθμίσεις Πολεοδομικής νομοθεσίας και άλλες διατάξεις».
 6. Τη ΚΥΑ με αριθ. Η.Π. 31822/1542/Ε103/2010 (ΦΕΚ 1108/Β/21-07-2010)

«Αξιολόγηση και διαχείριση των κινδύνων πλημμύρας, σε συμμόρφωση με τις διατάξεις της οδηγίας 2007/60/ΕΚ «για την αξιολόγηση και τη διαχείριση των κινδύνων πλημμύρας», του Ευρωπαϊκού Κοινοβουλίου και του Συμβουλίου της 23ης Οκτωβρίου 2007».

7. Την Απόφαση της Εθνικής Επιτροπής Υδάτων με αριθ.706/16-07-2010(ΦΕΚ 1383/Β/ 2-9-2010) «Καθορισμός των Λεκανών Απορροής Ποταμών της Χώρας και ορισμού των αρμόδιων Περιφερειών για τη διαχείριση και προστασία τους» σύμφωνα με τις διατάξεις του Άρθρου 5 του Ν.3199/2003, όπως διορθώθηκε στις 09-09-2010 (ΦΕΚ 1572/Β/28-09-2010).
8. Την ΕΚΘΕΣΗ της Ειδικής Γραμματείας Υδάτων (ΕΓΥ) του ΥΠΕΚΑ «Προκαταρκτική Αξιολόγηση των Κινδύνων Πλημμύρας , σε εφαρμογή της Οδηγίας 2007/60/ΕΚ», Δεκέμβριος 2012, που δημοσιοποιήθηκε με το με αρ. πρωτ. οικ.327/22-3-2013 έγγραφο της ΕΓΥ του ΥΠΕΚΑ και αναρτήθηκε στην ιστοσελίδα www.ypeka.gr .
9. Την απόφαση της Εθνικής Επιτροπής Υδάτων με αριθμό 391/2013 (Φ.Ε.Κ. 1004/Β/24-4-2013) «Έγκριση των Σχεδίων Διαχείρισης των Λεκανών Απορροής Ποταμών των Υδατικών Διαμερισμάτων Αττικής, Ανατολικής Στερεάς Ελλάδας, Βόρειας Πελοποννήσου, Ανατολικής Πελοποννήσου, Δυτικής Πελοποννήσου».
10. Το με αριθμ. πρωτ. 3351/176801/16-1-15 έγγραφο σας με θέμα «*Διαβίβαση φακέλου για οριοθέτηση τμήματος ποταμού «Σελινούντα» (περί τη θέση του δανειοθαλάμου Κάτω Μαυρίκι) που βρίσκεται στη χωρική αρμοδιότητα του Δήμου Αιγιαλείας» με συνημμένο τον φάκελο οριοθέτησης (αρ.πρωτ. 6492/168/20-1-15 Δ/νηση Υδάτων Δυτικής Ελλάδος) .*
11. Το με αριθμό. πρωτοκ. Ε.Π.Π-Β.Ε/Γ/Φ1/οικ.364/16-01-2015 έγγραφο της ΓΕΝ.ΓΡΑΜ.ΥΠΟΔΟΜΩΝ Ε.Υ.Δ.Ε. Κατασκευής Έργων με σύμβαση παραχώρησης Πελοποννήσου και Βορείου Ελλάδας.

Σε συνέχεια του ανωτέρω (10) σχετικού εγγράφου σας με το οποίο διαβιβάστηκε στην Υπηρεσία μας ένας (1) φάκελος για οριοθέτηση δυο τμημάτων του ποταμού «Σελινούντα» στις θέσεις των δυο δανειοθαλάμων στο Κάτω Μαυρίκι που βρίσκεται στη χωρική αρμοδιότητα του Δήμου Αιγιαλείας και μετά τον έλεγχο του φακέλου, βάσει των αρμοδιοτήτων της Υπηρεσίας μας σας γνωρίζουμε τα κάτωθι:

Α. Συμβατότητα ως προς το Σχέδιο Διαχείρισης :

Τα προς οριοθέτηση τμήματα, σύμφωνα με το (9) σχετικό εντάσσονται στο ποτάμιο υδατικό σύστημα Σελινούς με κωδικό: GR0227R000900008N, της Λεκάνης Απορροής Ρεμάτων Παραλίας Βορ. Πελοποννήσου (GR27) του Υδατικού Διαμερίσματος Βόρειας Πελοποννήσου GR02.

Το εν λόγω ποτάμιο υδατικό σύστημα έχει χαρακτηριστεί ότι βρίσκεται σε καλή χημική κατάσταση και καλή οικολογική κατάσταση και ότι είναι σε κίνδυνο να μην επιτύχει τον στόχο καλής κατάστασης έως το 2015, για αυτό με το (9) σχετικό έχει επιβληθεί η λήψη συμπληρωματικών μέτρων στις κατηγορίες: 1)Ανασύσταση και αποκατάσταση περιοχών υδροβιότοπων-2)Μέτρα διαχείρισης της ζήτησης και 3) Έργα αποκατάστασης υφιστάμενων υποδομών.

Ωστόσο σύμφωνα με το (9) σχετικό, Σχέδιο Διαχείρισης δεν προβλέπεται απαγόρευση της αμμοληψίας στο συγκεκριμένο υδατικό σύστημα, καθόσον η δραστηριότητα λόγω της οποίας υποβλήθηκε το αίτημα της παρούσας οριοθέτησης είναι η αμμοληψία.

B. Συμβατότητα ως με τους γάρτες επικινδυνότητας πλημμύρας, τους γάρτες κινδύνων πλημμύρας και το σχέδιο διαχείρισης κινδύνων πλημμύρας:

Αρχικά επισημαίνουμε ότι ως σήμερα έχει ολοκληρωθεί η πρώτη δράση της (6) σχετ. ΚΥΑ, που αφορά στην προκαταρκτική εκτίμηση των κινδύνων πλημμύρας για τις λεκάνες απορροής ποταμών και το προσδιορισμό των περιοχών με σοβαρή πιθανότητα πλημμύρας, δηλαδή των Ζωνών Δυνητικά Υψηλού Κινδύνου Πλημμύρας (8) σχετ. Έκθεση. Ενώ είναι σε φάση εκπόνησης οι δύο επόμενες δράσεις που αφορούν :α)στη κατάρτιση των Χαρτών Επικινδυνότητας Πλημμύρας και των Χαρτών Κινδύνων Πλημμύρας στις Ζώνες Δυνητικά Υψηλού Κινδύνου Πλημμύρας, σύμφωνα με το άρθρο 5 της (6) σχετ. Κ.Υ.Α. και β) στο σχέδιο διαχείρισης κινδύνων πλημμύρας για το Υδατικό Διαμέρισμα Βόρειας Πελοποννήσου, με βασικό στόχο την μείωση των δυνητικών αρνητικών συνεπειών των πλημμυρών στην ανθρώπινη υγεία, το περιβάλλον, την πολιτιστική κληρονομιά και την οικονομική δραστηριότητα.

Μετά τα ανωτέρω σας γνωρίζουμε ότι:


Τα δύο τμήματα του ποταμού για τα οποία γίνεται η παρούσα πρόταση οριοθέτησης περιέχονται στις Ζώνες Δυνητικά Υψηλού Κινδύνου Πλημμύρας του Υδατικού Διαμερίσματος Βόρειας Πελοποννήσου (8) σχετ. Έκθεση.

Από την αξιολόγηση των στοιχείων της μελέτης σε συνάρτηση με τα ως σήμερα στοιχεία της Υπηρεσίας μας γνωμοδοτούμε θετικά ως προς τις γραμμές πλημμύρας και δεν έχουμε κάποια περαιτέρω επισήμανση ως προς τις προτεινόμενες γραμμές οριοθέτησης στα πλαίσια των αρμοδιοτήτων μας, όπως αυτές απεικονίζονται στις ΟΡΙΖΟΝΤΙΟΓΡΑΦΙΕΣ (ΦΥΛΛΟ 1/2) και (ΦΥΛΛΟ 2/2) της μελέτης οριοθέτησης τμήματος του Π. Σελινούντα .

Τέλος για την πρόληψη της υποβάθμισης του υδατικού συστήματος και την αντιμετώπιση των επιπτώσεων κατά την άσκηση της δραστηριότητας της αμμοληψίας, να εφαρμόζεται πιστά η με αρ. πρωτ. Οικ.172996/3-6-2014 (ΑΔΑ ΒΙΥ1010-Α56) Απόφαση Υπουργού ΥΠΕΚΑ «Τροποποίηση της υπ. αρ. 104892/16.6.2006 ΚΥΑ Έγκρισης Περιβαλλοντικών Όρων του Έργου....»

Εσωτερική Διανομή:

- Φ. 32.1
- ✓ - Φ. Έργου
- Αν. Πυργάκη
- Σπ. Μυλωνάς



Με εντολή Γ Γ
Ο Διευθυντής
αα

Σωτήριος Κούνας
Γεωλόγος με Β'β



ΕΛΛΗΝΙΚΗ ΔΗΜΟΚΡΑΤΙΑ
ΑΠΟΚΕΝΤΡΩΜΕΝΗ ΔΙΟΙΚΗΣΗ
ΠΕΛΟΠΟΝΝΗΣΟΥ - ΔΥΤΙΚΗΣ ΕΛΛΑΔΑΣ & ΙΟΝΙΟΥ
ΓΕΝΙΚΗ Δ/ΝΣΗ ΧΩΡΟΤΑΞΙΚΗΣ &
ΠΕΡΙΒΑΛΛΟΝΤΙΚΗΣ ΠΟΛΙΤΙΚΗΣ
ΔΙΕΥΘΥΝΣΗ ΥΔΑΤΩΝ ΔΥΤΙΚΗΣ ΕΛΛΑΔΑΣ
ΤΜΗΜΑ ΠΑΡΑΚΟΛΟΥΘΗΣΗΣ & ΠΡΟΣΤΑΣΙΑΣ ΤΩΝ
ΥΔΑΤΙΚΩΝ ΠΟΡΩΝ

ΠΑΤΡΑ 01 -4 -2015

Αρ. Πρωτ.:39474/1310

Σχετ: 6437/165/20-1-15
12147/302/2-2-15
15271/357/9-2-15
18414/458/16-2-15
23101/615/26-2-15

Ταχ. Δ/ση : Αθηνών 105, Ρίο Πατρών
Ταχ. Κωδ. : 26504
Πληροφορίες : Μυλωνάς Σπυρίδων
Τηλέφωνο : 2610-335669, 338735
FAX : 2610-910965
Email : ydat@apd-depin.gov.gr

ΠΡΟΣ: ΑΠΟΚΕΝΤΡΩΜΕΝΗ ΔΙΟΙΚΗΣΗ
ΠΕΛΟΠΟΝΝΗΣΟΥ-ΔΥΤΙΚΗΣ ΕΛΛΑΔΟΣ-
ΙΟΝΙΟΥ
Δ/ΝΣΗ ΠΕΡΙΒ/ΝΤΟΣ & ΧΩΡΙΚΟΥ
ΣΧΕΔΙΑΣΜΟΥ ΔΥΤΙΚΗΣ ΕΛΛΑΔΑΣ
ΤΜΗΜΑ ΠΕΡΙΒΑΛΛΟΝΤΙΚΟΥ ΚΑΙ
ΧΩΡΙΚΟΥ ΣΧΕΔΙΑΣΜΟΥ
Ν.Ε.Ο. Πατρών Αθηνών 33 Τ.Θ. 5036
Τ.Κ. 26110 ΠΑΤΡΑ
(Συνημμένη τεκμαρτή άδεια)

ΚΟΙΝ: 1. ΑΡΙΟΝ ΚΛΕΟΣ Σ.Ι.Υ.ΣΕΑ
Ασπροπύργου Τ.Θ.101 Τ.Κ. 19300-
Ασπροπυργος
2. Υπουργείο Υποδομών, Μεταφορών και
Δικτύων Ε.Υ.Δ.Ε. Κατασκευής
Έργων με σύμβαση Παραχώρησης
Πελοποννήσου & Βορείου Ελλάδας
ΤΜΗΜΑ Γ:Αυτ/μος Ελευσίνα-Κόρινθος-
Πάτρα-Πύργος-Τσακώνα
(Υπ'οψιν κ. Β. Ζαγοριανού)
3. ΠΕΡΙΦΕΡΕΙΑΚΗ Δ/ΝΣΗ ΔΗΜΟΣΙΑΣ
ΠΕΡΙΟΥΣΙΑΣ ΠΕΛΟΠΟΝΝΗΣΟΥ-
ΔΥΤ. ΕΛΛΑΔΑΣ & ΙΟΝΙΟΥ
ΑΥΤΟΤΕΛΕΣ ΓΡΑΦΕΙΟ ΑΧΑΪΑΣ
Ταχ. Δ/ση : ΓΟΥΝΑΡΗ 11Α,
Τ.Κ. 26221, ΠΑΤΡΑ
(Συνημμένη τεκμαρτή άδεια)

Θέμα: Γνωμοδότηση επί «Φακέλου για οριοθέτηση τμήματος ποταμού «Κράθη» σε μήκος 1230μ ,στη θέση βόρεια του οικισμού Παλαιοστάφιδα, που βρίσκεται στη χωρική αρμοδιότητα του Δήμου Αιγιαλείας».

- Σχετ. 1. Το Νόμο 3199/2003(ΦΕΚ 280/Α/9.12.2003) «Προστασία και διαχείριση των υδάτων-Εναρμόνιση με την Οδηγία 2000/60/ΕΚ του Ευρωπαϊκού Κοινοβουλίου και Συμβουλίου της 23ης Οκτωβρίου 2000», όπως τροποποιήθηκε με το Ν. 3481/2006 (ΦΕΚ 162/Α/2.8.2006), το Ν.3734/2009(ΦΕΚ 8/Α/28.1.2009) και το Ν.4117/2013(ΦΕΚ 29/Α/5.2.2013) και ισχύει.
2. Το Π.Δ. 51/2007 (ΦΕΚ 54/Α/8.3.2007) "Καθορισμός μέτρων και διαδικασιών για την

ολοκληρωμένη προστασία και διαχείριση των υδάτων σε συμμόρφωση με τις διατάξεις της Οδηγίας 2000/60/ΕΚ «για τη θέσπιση πλαισίου κοινοτικής δράσης στον τομέα της πολιτικής των υδάτων» του Ευρωπαϊκού Κοινοβουλίου και του Συμβουλίου της 23ης Οκτωβρίου 2000", όπως τροποποιήθηκε και ισχύει.

3. Το Νόμο 3852/10 (ΦΕΚ 87/Α/7-6-2010) «Νέα Αρχιτεκτονική της Αυτοδιοίκησης και της Αποκεντρωμένης Διοίκησης – Πρόγραμμα Καλλικράτης», όπως τροποποιήθηκε και ισχύει.
4. Το Νόμο 4071/2012 (ΦΕΚ 85/Α/11-4-2012) «Ρυθμίσεις για την τοπική ανάπτυξη, την αυτοδιοίκηση και την αποκεντρωμένη διοίκηση Ενσωμάτωση Οδηγίας 2009/50/ΕΚ»
5. Το Νόμο 4258/14(ΦΕΚ 94/Α/14-04-2014)«Διαδικασία Οριοθέτησης και ρυθμίσεις θεμάτων για τα υδατορέματα – ρυθμίσεις Πολεοδομικής νομοθεσίας και άλλες διατάξεις».
6. Τη ΚΥΑ με αριθ. Η.Π. 31822/1542/Ε103/2010 (ΦΕΚ 1108/Β/21-07-2010) «Αξιολόγηση και διαχείριση των κινδύνων πλημμύρας, σε συμμόρφωση με τις διατάξεις της οδηγίας 2007/60/ΕΚ «για την αξιολόγηση και τη διαχείριση των κινδύνων πλημμύρας», του Ευρωπαϊκού Κοινοβουλίου και του Συμβουλίου της 23ης Οκτωβρίου 2007».
7. Την Απόφαση της Εθνικής Επιτροπής Υδάτων με αριθ.706/16-07-2010(ΦΕΚ 1383/Β/ 2-9-2010) «Καθορισμός των Λεκανών Απορροής Ποταμών της Χώρας και ορισμού των αρμόδιων Περιφερειών για τη διαχείριση και προστασία τους» σύμφωνα με τις διατάξεις του Άρθρου 5 του Ν.3199/2003, όπως διορθώθηκε στις 09-09-2010 (ΦΕΚ 1572/Β/28-09-10).
8. Την ΕΚΘΕΣΗ της Ειδικής Γραμματείας Υδάτων (ΕΓΥ) του ΥΠΕΚΑ «Προκαταρκτική Αξιολόγηση των Κινδύνων Πλημμύρας , σε εφαρμογή της Οδηγίας 2007/60/ΕΚ», Δεκέμβριος 2012, που δημοσιοποιήθηκε με το με αρ. πρωτ. οικ.327/22-3-2013 έγγραφο της ΕΓΥ του ΥΠΕΚΑ και αναρτήθηκε στην ιστοσελίδα www.ypeka.gr .
9. Την απόφαση της Εθνικής Επιτροπής Υδάτων με αριθμό 391/2013 (Φ.Ε.Κ. 1004/Β/24-4-2013) «Έγκριση των Σχεδίων Διαχείρισης των Λεκανών Απορροής Ποταμών των Υδατικών Διαμερισμάτων Αττικής, Ανατολικής Στερεάς Ελλάδας, Βόρειας Πελοποννήσου, Ανατολικής Πελοποννήσου, Δυτικής Πελοποννήσου».
10. Το με αριθμ. πρωτ. 3071/159574/16-1-2015 έγγραφο σας με θέμα «*Διαβίβαση φακέλου για οριοθέτηση τμήματος ποταμού «Κράθη» σε μήκος 1230μ ,στη θέση θόρεια του οικισμού Παλαιοστάφιδα, που βρίσκεται στη χωρική αρμοδιότητα του Δήμου Αιγιαλείας*» με συνημμένο τον φάκελο οριοθέτησης (αρ.πρωτ. 6437/165/20-1-15 Δ/νση Υδάτων Δυτικής Ελλάδος) .
11. Το με αριθμό. πρωτοκ. Ε.Π.Π-Β.Ε/Γ/Φ1/οικ.364/16-01-2015 έγγραφο του τμήματος Γ' της ΕΥΔΕ κατασκευής του Υπουργείου ΥΠΟ.ΜΕ.ΔΙ. με θέμα «οριοθέτηση τμημάτων ποταμών»..
12. Το με αρ. πρωτ. Ε.Π.Π-Β.Ε/Γ/Φ1/οικ.1066/5-2-2015 έγγραφο του τμήματος Γ' της ΕΥΔΕ κατασκευής του Υπουργείου ΥΠΟ.ΜΕ.ΔΙ. με το οποίο μας διαβιβάστηκε με αριθμό πρωτ. ΕΠΠ/Π1/Φ1/14008/23-11-2010 «Τεκμαρτή Έκδοση Αδείας» του τμήματος Α της ΕΥΔΕ κατασκευής του ΥΠΟ.ΜΕ.ΔΙ.

Σε συνέχεια του ανωτέρω (10) σχετικού εγγράφου σας με το οποίο διαβιβάστηκε στην Υπηρεσία μας ένας (1) φάκελος για οριοθέτηση τμήματος ποταμού «Κράθη» που βρίσκεται στη χωρική αρμοδιότητα του Δήμου Αιγιαλείας και μετά τον έλεγχο του φακέλου, βάσει των αρμοδιοτήτων της Υπηρεσίας μας σας γνωρίζουμε τα κάτωθι:

A. Συμβατότητα ως προς το Σχέδιο Διαχείρισης :

Το προς οριοθέτηση τμήμα, σύμφωνα με το (9) σχετικό εντάσσεται στο ποτάμιο υδατικό σύστημα Κράθις με κωδικό:GR0227R001700016N, της Λεκάνης Απορροής Ρεμάτων Παραλίας Βορ.Πελοποννήσου GR27 του Υδατικού Διαμερίσματος Βόρ..Πελοποννήσου GR02. Το εν λόγω ποτάμιο υδατικό σύστημα έχει χαρακτηριστεί ότι βρίσκεται σε άγνωστη χημική κατάσταση και καλή οικολογική κατάσταση και ότι θα επιτύχει τον στόχο καλής κατάστασης έως το 2015.

Ωστόσο σύμφωνα με το (9) σχετικό, Σχέδιο Διαχείρισης

1. Προβλέπεται η λήψη συμπληρωματικών μέτρων (Διοικητικά μέτρα) για το συγκεκριμένο ποτάμιο υδατικό σύστημα, με απαγορεύσεις υπό όρους δραστηριοτήτων όπως της αμμοχαλικοληψίας λόγω της οποίας υποβλήθηκε το αίτημα της παρούσης οριοθέτησης και συγκεκριμένα το μέτρο με Κ.Α.2.05 «Απαγόρευση νέων αμμοχαλικοληψιών ή αδειών επεκτάσεων πλην των περιπτώσεων για αποφυγή πλημμύρας από την Πολιτική Προστασία της Περιφέρειας».

2. Επιπλέον στα προγραμματιζόμενα έργα της Λεκάνης Απορροής Ρεμάτων Παραλίας Βόρειας Πελοποννήσου(GR27) του (9) σχετικού Σχεδίου Διαχείρισης, περιλαμβάνεται ο μικρός υδροηλεκτρικός σταθμός «ΜΥΗΣ ΦΟΥΡΝΟΙ» της εταιρίας ΒΕΠΑ ΑΕ & ΣΙΑ ΕΕ. Η θέση του στροβιλοστασίου του ΜΥΗΣ (με συντεταγμένες Ε.Γ.Σ.Α. 350296.00,4223857.00 σύμφωνα με την άδεια παραγωγής του έργου από την Ρ.Α.Ε) βρίσκεται στην έκταση μεταξύ γραμμής πλημμύρας και προτεινόμενης γραμμής οριοθέτησης δεξιά κατά τον ρού του ποταμού, στη ζώνη μεταξύ των σημείων Α14 και Α15 του σχεδίου οριζοντιογραφία «ΦΥΛΛΟ 1 ΑΠΟ 2».

3. Για τον συγκεκριμένο αίτημα του υδροηλεκτρικού σταθμού σύμφωνα με τα στοιχεία του αρχείου της Υπηρεσίας μας έχει εκδοθεί ΠΠΕΑ με αρ.πρωτ. οικ.133593/16-12-10 (ΑΔΑ:41ΦΖΟ-Ι) του τμήματος Β της ΕΥΠΕ του Υ.Π.Ε.Κ.Α. και η Μ.Π.Ε. είναι στο στάδιο της Περιβαλλοντικής Αδειοδότησης στην Υπηρεσία σας.

B. Συμβατότητα ως με τους χάρτες επικινδυνότητας πλημμύρας, τους χάρτες κινδύνων πλημμύρας και το σχέδιο διαχείρισης κινδύνων πλημμύρας:

Το τμήμα του ποταμού για το οποίο γίνεται η παρούσα πρόταση οριοθέτησης όσο και στο σύνολο του ο ποταμός Κράθις δεν περιέχεται στις Ζώνες Δυνητικά Υψηλού Κινδύνου Πλημμύρας του Υδατικού Διαμερίσματος Βόρειας Πελοποννήσου της (8) σχετικής Έκθεσης ούτε σημειώνετε κάποια ιστορική πλημμύρα και ως εκ τούτου δεν θα προκύψουν στο μέλλον περαιτέρω στοιχεία από τα υπό εκπόνηση

α)στη κατάρτιση των Χαρτών Επικινδυνότητας Πλημμύρας και των Χαρτών Κινδύνων Πλημμύρας στις Ζώνες Δυνητικά Υψηλού Κινδύνου Πλημμύρας, σύμφωνα με το άρθρο 5 της (6) σχετ. Κ.Υ.Α. και

β) στο σχέδιο διαχείρισης κινδύνων πλημμύρας για το Υδατικό Διαμέρισμα Βόρειας Πελοποννήσου, με βασικό στόχο την μείωση των δυνητικών αρνητικών συνεπειών των πλημμυρών στην ανθρώπινη υγεία, το περιβάλλον, την πολιτιστική κληρονομιά και την οικονομική δραστηριότητα.

Γ. Από την αξιολόγηση των στοιχείων της μελέτης σε συνάρτηση με τα ως σήμερα στοιχεία της Υπηρεσίας μας γνωμοδοτούμε θετικά ως προς τις γραμμές πλημμύρας ενώ έχομε την κάτωθι σοβαρή επιφύλαξη ως προς τις προτεινόμενες γραμμές οριοθέτησης στα πλαίσια των αρμοδιοτήτων μας, όπως αυτές απεικονίζονται στα σχέδια «ΟΡΙΖΟΝΤΙΟΓΡΑΦΙΑ, ΜΗΚΟΤΟΜΗ/ΦΥΛΛΟ 1 ΑΠΟ 2» και «ΟΡΙΖΟΝΤΙΟΓΡΑΦΙΑ, ΜΗΚΟΤΟΜΗ/ΦΥΛΛΟ 2 ΑΠΟ 2» της μελέτης οριοθέτησης τμήματος του Π. Κράθης .
Η επιφύλαξη αφορά το τμήμα της προτεινόμενης γραμμής οριοθέτησης από το σημείο A-10 έως το σημείο A-17 διότι :

1. Στην τεχνική έκθεση σελ.9 αναφέρετε ότι «Προτείνετε η οριοθέτηση του ποταμού στα όρια της ευρείας πλημμυρικής κοίτης ...» διαδικασία που δεν προβλέπετε για την εφαρμογή του Ν.4258/2014 καθώς δεν υπάρχει στο άρθρο 1 ορισμός για ευρεία πλημμυρική κοίτη.

Παρατηρείτε στο συγκεκριμένο τμήμα μεγάλη απόσταση μεταξύ της γραμμής πλημμύρας και της προτεινόμενης οριογραμμής έως και 100 μετρα σε σχέση με την λουπή πρόταση , το οποίο, σύμφωνα με την μελέτη, δεν θεωρείται να έχει περιβαλλοντική αξία και να χρήζει προστασίας. Μεγάλο τμήμα της έκτασης μεταξύ της οριογραμμής και της γραμμής πλημμύρας του συγκεκριμένου τμήματος ανήκει στον δανειοθάλαμο για «Απόληψη φυσικών αδρανών υλικών από την κοίτη του π. Κράθης Ν. Αχαΐας» που έχει αδειοδοτηθεί περιβαλλοντικά από την ΕΥΠΕ/ΥΠΕΚΑ .

2. Μεταξύ προτεινόμενης γραμμής οριοθέτησης και γραμμής πλημμύρας πρόκειται να ανεγερθεί ο υδροηλεκτρικός σταθμός που αναφέρεται στην παράγραφο Α2 (βρίσκεται σε απόσταση περίπου 40 μέτρα μακριά από την γραμμή πλημμύρας).
Επισημαίνεται ότι η έκταση που θα ανεγερθεί ο σταθμός ευρίσκεται επί του δανειοθάλαμου για «Απόληψη φυσικών αδρανών υλικών από την κοίτη του π. Κράθης Ν. Αχαΐας» .

Δ. Τέλος επισημαίνουμε και πάλι την «Απαγόρευση νέων αμμοχαλικοληψιών ή αδειών επεκτάσεων πλην των περυπτώσεων για αποφυγή πλημμύρας από την Πολιτική Προστασία της Περιφέρειας» στο συγκεκριμένο υδατικό σύστημα και το γεγονός ότι η ΕΥΔΕ/ΥΠΟΜΕΔΙ μας απέστειλε με το (11) σχετικό την τεκμαρτή άδεια αμμοχαλικοληψίας (η οποία αποστέλλετε συνημμένα) για την οποία η Υπηρεσία μας δεν είναι αρμόδια να κρίνει την ισχύ της .


Συνημμένα :

Σχετ. 11 τεκμαρτή άδεια με αρ. πρωτ. ΕΠΠ/Π1/Φ1/14008/23-11-2010

Με εντολή Γ Γ
Ο Διευθυντής
αα

Εσωτερική Διανομή:

Φ. 32.1
- Φ. Έργου
- Αν. Πυργάκη
- Σπ. Μυλωνάς



Σωτήριος Κούνας
Γεωλόγος με Β'β



ΕΛΛΗΝΙΚΗ ΔΗΜΟΚΡΑΤΙΑ
ΑΠΟΚΕΝΤΡΩΜΕΝΗ ΔΙΟΙΚΗΣΗ
ΠΕΛΟΠΟΝΝΗΣΟΥ - ΔΥΤΙΚΗΣ ΕΛΛΑΔΑΣ & ΙΟΝΙΟΥ
ΓΕΝΙΚΗ Δ/ΝΣΗ ΧΩΡΟΤΑΞΙΚΗΣ &
ΠΕΡΙΒΑΛΛΟΝΤΙΚΗΣ ΠΟΛΙΤΙΚΗΣ
ΔΙΕΥΘΥΝΣΗ ΥΔΑΤΩΝ ΔΥΤΙΚΗΣ ΕΛΛΑΔΑΣ
ΤΜΗΜΑ ΠΑΡΑΚΟΛΟΥΘΗΣΗΣ & ΠΡΟΣΤΑΣΙΑΣ ΤΩΝ
ΥΔΑΤΙΚΩΝ ΠΟΡΩΝ

Ταχ. Δ/ση : Αθηνών 105, Ρίο Πατρών
Ταχ. Κωδ. : 26504
Πληροφορίες : Μυλωνάς Σπυρίδων
Τηλέφωνο : 2610-335669, 338735
FAX : 2610-910965
Email : ydat@apd-depin.gov.gr

ΠΑΤΡΑ 8-4-2015

Αρ. Πρωτ.: 43262/1446

Σχετ: 6428/164/ 20-1-15
12147/302/ 2-2-15
15271/357/9-2-15
18414/458/16-2-15
23101/615/26-2-15

ΑΠΟΚΕΝΤΡΩΜΕΝΗ ΔΙΟΙΚΗΣΗ
ΠΡΟΣ: ΠΕΛΟΠΟΝΝΗΣΟΥ-ΔΥΤΙΚΗΣ ΕΛΛΑΔΟΣ-
ΙΟΝΙΟΥ
Δ/ΝΣΗ ΠΕΡΙΒ/ΝΤΟΣ & ΧΩΡΙΚΟΥ
ΣΧΕΔΙΑΣΜΟΥ ΔΥΤΙΚΗΣ ΕΛΛΑΔΑΣ
ΤΜΗΜΑ ΠΕΡΙΒΑΛΛΟΝΤΙΚΟΥ ΚΑΙ ΧΩΡΙΚΟΥ
ΣΧΕΔΙΑΣΜΟΥ
Ν.Ε.Ο. Πατρών Αθηνών 33 Τ.Θ. 5036
Τ.Κ. 26110 ΠΑΤΡΑ
(Συνημμένη τεκμαρτή άδεια)

- ΚΟΙΝ: 1. ΑΡΙΟΝ ΚΛΕΟΣ Σ.Ι.Υ.ΣΕΑ Ασπροπύργου
Τ.Θ.101 Τ.Κ. 19300-Ασπροπύργος
2. Υπουργείο Υποδομών, Μεταφορών και
Δικτύων Ε.Υ.Δ.Ε. Κατασκευής
Έργων με σύμβαση Παραχώρησης
Πελοποννήσου & Βορείου Ελλάδας ΤΜΗΜΑ
Γ:Αυτ/μος Ελευσίνα-Κόρινθος-Πάτρα-
Πύργος-Τσακώνα
(Υπ'οψιν κ. Β. Ζαγοριανού)
3. ΠΕΡΙΦΕΡΕΙΑΚΗ Δ/ΝΣΗ ΔΗΜΟΣΙΑΣ
ΠΕΡΙΟΥΣΙΑΣ ΠΕΛΟΠΟΝΝΗΣΟΥ-
ΔΥΤΙΚΗΣ ΕΛΛΑΔΑΣ & ΙΟΝΙΟΥ
ΑΥΤΟΤΕΛΕΣ ΓΡΑΦΕΙΟ ΑΧΑΪΑΣ
Ταχ. Δ/ση : ΓΟΥΝΑΡΗ 11Α,
Τ.Κ. 26221, ΠΑΤΡΑ
(Συνημμένη τεκμαρτή άδεια)

Θέμα: Γνωμοδότηση επί «Φακέλου για οριοθέτηση τμήματος ποταμού «Φοίνικα» δυτικά του ΧΥΤΑ Παπανικολού, που βρίσκεται στη χωρική αρμοδιότητα του Δήμου Αιγιαλείας».

- Σχετ. 1. Το Νόμο 3199/2003(ΦΕΚ 280/Α/9.12.2003) «Προστασία και διαχείριση των υδάτων-Εναρμόνιση με την Οδηγία 2000/60/ΕΚ του Ευρωπαϊκού Κοινοβουλίου και Συμβουλίου της 23ης Οκτωβρίου 2000», όπως τροποποιήθηκε με το Ν. 3481/2006 (ΦΕΚ 162/Α/2.8.2006), το Ν. 3734/2009 (ΦΕΚ 8/Α/28.1.2009) και το Ν. 4117/2013 (ΦΕΚ 29/Α/5.2.2013) και ισχύει.
2. Το Π.Δ. 51/2007 (ΦΕΚ 54/Α/8.3.2007) "Καθορισμός μέτρων και διαδικασιών για την

- ολοκληρωμένη προστασία και διαχείριση των υδάτων σε συμμόρφωση με τις διατάξεις της Οδηγίας 2000/60/ΕΚ «για τη θέσπιση πλαισίου κοινοτικής δράσης στον τομέα της πολιτικής των υδάτων» του Ευρωπαϊκού Κοινοβουλίου και του Συμβουλίου της 23ης Οκτωβρίου 2000", όπως τροποποιήθηκε και ισχύει.
3. Το Νόμο 3852/10 (ΦΕΚ 87/Α/7-6-2010) «Νέα Αρχιτεκτονική της Αυτοδιοίκησης και της Αποκεντρωμένης Διοίκησης – Πρόγραμμα Καλλικράτης», όπως τροποποιήθηκε και ισχύει.
 4. Το Νόμο 4071/2012 (ΦΕΚ 85/Α/11-4-2012) «Ρυθμίσεις για την τοπική ανάπτυξη, την αυτοδιοίκηση και την αποκεντρωμένη διοίκηση Ενσωμάτωση Οδηγίας 2009/50/ΕΚ»
 5. Το Νόμο 4258/14 (ΦΕΚ 94/Α/14-04-2014) «Διαδικασία Οριοθέτησης και ρυθμίσεις θεμάτων για τα υδατορέματα – ρυθμίσεις Πολεοδομικής νομοθεσίας και άλλες διατάξεις».
 6. Τη ΚΥΑ με αριθ. Η.Π. 31822/1542/Ε103/2010 (ΦΕΚ 1108/Β/21-07-2010) «Αξιολόγηση και διαχείριση των κινδύνων πλημμύρας, σε συμμόρφωση με τις διατάξεις της οδηγίας 2007/60/ΕΚ «για την αξιολόγηση και τη διαχείριση των κινδύνων πλημμύρας», του Ευρωπαϊκού Κοινοβουλίου και του Συμβουλίου της 23ης Οκτωβρίου 2007».
 7. Την Απόφαση της Εθνικής Επιτροπής Υδάτων με αριθ. 706/16-07-2010 (ΦΕΚ 1383/Β/2-9-2010) «Καθορισμός των Λεκανών Απορροής Ποταμών της Χώρας και ορισμού των αρμόδιων Περιφερειών για τη διαχείριση και προστασία τους» σύμφωνα με τις διατάξεις του Άρθρου 5 του Ν.3199/2003, όπως διορθώθηκε στις 09-09-2010 (ΦΕΚ 1572/Β/28-09-2010).
 8. Την ΕΚΘΕΣΗ της Ειδικής Γραμματείας Υδάτων (ΕΓΥ) του ΥΠΕΚΑ «Προκαταρκτική Αξιολόγηση των Κινδύνων Πλημμύρας, σε εφαρμογή της Οδηγίας 2007/60/ΕΚ», Δεκέμβριος 2012, που δημοσιοποιήθηκε με το με αρ. πρωτ. οικ.327/22-3-2013 έγγραφο της ΕΓΥ του ΥΠΕΚΑ και αναρτήθηκε στην ιστοσελίδα www.ypeka.gr.
 9. Την απόφαση της Εθνικής Επιτροπής Υδάτων με αριθμό 391/2013 (Φ.Ε.Κ. 1004/Β/24-4-2013) «Έγκριση των Σχεδίων Διαχείρισης των Λεκανών Απορροής Ποταμών των Υδατικών Διαμερισμάτων Αττικής, Ανατολικής Στερεάς Ελλάδας, Βόρειας Πελοποννήσου, Ανατολικής Πελοποννήσου, Δυτικής Πελοποννήσου».
 10. Το με αριθμ. πρωτ. 3072/159588/16-1-2015 έγγραφο σας με θέμα «Διαβίβαση φακέλου για οριοθέτηση τμήματος ποταμού «Φοίνικα» δυτικά του ΧΥΤΑ Παπανικολού, που βρίσκεται στη χωρική αρμοδιότητα του Δήμου Αιγιαλείας» με συνημμένο τον φάκελο οριοθέτησης (αρ.πρωτ. 6428/164/20-1-15 Δ/νση Υδάτων Δυτικής Ελλάδος).
 11. Το με αριθμό. πρωτ.κ. Ε.Π.Π-Β.Ε/Γ/Φ1/οικ.364/16-01-2015 έγγραφο του τμήματος Γ' της ΕΥΔΕ κατασκευής του Υπουργείου ΥΠΟ.ΜΕ.ΔΙ. με θέμα «οριοθέτηση τμημάτων ποταμών».
 12. Το με αρ. πρωτ.Ε.Π.Π-Β.Ε/Γ/Φ1/οικ.1066/5-2-15 έγγραφο του τμήματος Γ' της ΕΥΔΕ κατασκευής του Υπουργείου ΥΠΟ.ΜΕ.ΔΙ. με το οποίο μας διαβιβάστηκε «Τεκμαρτή Έκδοση Αδείας» του τμήματος Α της ΕΥΔΕ κατασκευής του Υπουργείου ΥΠΟ.ΜΕ.ΔΙ.

Σε συνέχεια του ανωτέρω (10) σχετικού εγγράφου σας με το οποίο διαβιβάστηκε στην Υπηρεσία μας ένας (1) φάκελος για οριοθέτηση τμήματος ποταμού «Φοίνικα» που βρίσκεται

στη χωρική αρμοδιότητα του Δήμου Αιγιαλείας και μετά τον έλεγχο του φακέλου, βάσει των αρμοδιοτήτων της Υπηρεσίας μας σας γνωρίζουμε τα κάτωθι:

A. Συμβατότητα ως προς το Σχέδιο Διαχείρισης :

Το προς οριοθέτηση τμήμα, σύμφωνα με το (9) σχετικό εντάσσεται στο ποτάμιο υδατικό σύστημα Φοίνικας με κωδικό: GR0227R000500005N, της Λεκάνης Απορροής Ρεμάτων Παράλιας Βορ.Πελοποννήσου GR27 του Υδατικού Διαμερίσματος Βόρ.Πελοποννήσου GR02. Το εν λόγω ποτάμιο υδατικό σύστημα έχει χαρακτηριστεί ότι βρίσκεται σε καλή χημική κατάσταση και άγνωστη οικολογική κατάσταση και ότι είναι σε κίνδυνο να μην επιτύχει τον στόχο καλής κατάστασης έως το 2015, για αυτό με το (9) σχετικό έχει επιβληθεί η λήψη συμπληρωματικών μέτρων .

Σύμφωνα με το (9) σχετικό, Σχέδιο Διαχείρισης προβλέπεται η λήψη συμπληρωματικών μέτρων (Διοικητικά μέτρα) στο συγκεκριμένο ποτάμιο υδατικό σύστημα, με απαγορεύσεις υπό όρους δραστηριοτήτων όπως της αμμοχαλικοληψίας λόγω της οποίας υποβλήθηκε το αίτημα της παρούσης οριοθέτησης και συγκεκριμένα το μέτρο με Κ.Α.2.05 «Απαγόρευση νέων αμμοχαλικοληψιών ή αδειών επεκτάσεων πλην των περιπτώσεων για αποφυγή πλημμύρας από την Πολιτική Προστασία της Περιφέρειας».

B. Συμβατότητα ως με τους χάρτες επικινδυνότητας πλημμύρας, τους χάρτες κινδύνων πλημμύρας και το σχέδιο διαχείρισης κινδύνων πλημμύρας:

Το τμήμα του ποταμού για το οποίο γίνεται η παρούσα πρόταση οριοθέτησης όσο και στο σύνολο του ο ποταμός Φοίνικας δεν περιέχεται στις Ζώνες Δυνητικά Υψηλού Κινδύνου Πλημμύρας του Υδατικού Διαμερίσματος Βόρειας Πελοποννήσου (8) σχετ. Έκθεση ούτε σημειώνετε κάποια ιστορική πλημμύρα και ως εκ τούτου δεν θα προκύψουν στο μέλλον περαιτέρω στοιχεία από τα υπό εκπόνηση

α)στη κατάρτιση των Χαρτών Επικινδυνότητας Πλημμύρας και των Χαρτών Κινδύνων Πλημμύρας στις Ζώνες Δυνητικά Υψηλού Κινδύνου Πλημμύρας, σύμφωνα με το άρθρο 5 της (6) σχετ. Κ.Υ.Α. και

β) στο σχέδιο διαχείρισης κινδύνων πλημμύρας για το Υδατικό Διαμέρισμα Βόρειας Πελοποννήσου, με βασικό στόχο την μείωση των δυνητικών αρνητικών συνεπειών των πλημμυρών στην ανθρώπινη υγεία, το περιβάλλον, την πολιτιστική κληρονομιά και την οικονομική δραστηριότητα.


Γ. Από την αξιολόγηση των στοιχείων της μελέτης σε συνάρτηση με τα ως σήμερα στοιχεία της Υπηρεσίας μας γνωμοδοτούμε θετικά ως προς τις γραμμές πλημμύρας και δεν έχουμε κάποια περαιτέρω επισήμανση ως προς τις προτεινόμενες γραμμές οριοθέτησης στα πλαίσια των αρμοδιοτήτων μας, όπως αυτές απεικονίζονται στα σχέδια «ΟΡΙΖΟΝΤΙΟΓΡΑΦΙΑ, ΜΗΚΟΤΟΜΗ/ΦΥΛΛΟ 1 ΑΠΟ 2» και «ΟΡΙΖΟΝΤΙΟΓΡΑΦΙΑ, ΜΗΚΟΤΟΜΗ/ΦΥΛΛΟ 2 ΑΠΟ 2»της μελέτης οριοθέτησης τμήματος του Π. Φοίνικα .

Δ. Τέλος επισημαίνουμε και πάλι την «Απαγόρευση νέων αμμοχαλικοληψιών ή αδειών επεκτάσεων πλην των περιπτώσεων για αποφυγή πλημμύρας από την Πολιτική Προστασία της Περιφέρειας» στο συγκεκριμένο υδατικό σύστημα και το γεγονός ότι η ΕΥΔΕ/ΥΠΟΜΕΔΙ μας απέστειλε με το (11) σχετικό την τεκμαρτή άδεια αμμοχαλικοληψίας

(η οποία αποστέλλετε συνημμένα) για την οποία η Υπηρεσία μας δεν είναι αρμόδια να κρίνει την ισχύ της .

Εσωτερική Διανομή:

- ✓ - Φ. 32.1
- Φ. Έργου
- Αν. Πυργάκη
- Σπ. Μυλωνάς



ΑΝΤΙΓΡΑΦΟ

Με εντολή ΓΓ
Ο Διευθυντής
αα

Σωτήριος Κούνας
Γεωλόγος με Β'β



**ΕΛΛΗΝΙΚΗ ΔΗΜΟΚΡΑΤΙΑ
ΠΕΡΙΦΕΡΕΙΑ ΔΥΤΙΚΗΣ ΕΛΛΑΔΑΣ
ΠΕΡΙΦΕΡΕΙΑΡΧΗΣ**

Πάτρα, 07 / 03 / 2016

Αρ. Πρωτ. : 55673/716

Σχετ. : 60322/790/04-03-2016

Ταχ. Δ/ση : Ν.Ε.Ο. Πατρών-Αθηνών 32
264 41 Πάτρα
Πληροφορίες : Ν. Νομικός / Σταθοπούλου Βασιλική
Τηλ. : 2613-613505 / 506
Fax : 2613-613532 / 634
E-mail : n.nomikos@pde.gov.gr /
v.stathopoulou@pde.gov.gr

ΠΡΟΣ : Αποκεντρωμένη Διοίκηση
Πελοποννήσου, Δυτικής Ελλάδας & Ιονίου
Γρ. Γενικού Γραμματέα – Κω/ικός Έλεγχος
Ν.Ε.Ο. Πατρών – Αθηνών 158, Πάτρα

ΚΟΙΝ. : 1. Αντιπεριφερειάρχης Ενέργειας & Περιβάλλοντος
2. Αντιπεριφερειάρχης Π.Ε. Αχαΐας
3. Διεύθυνση Περιβάλλοντος & Χωρικού Σχεδιασμού

ΘΕΜΑ: «Απάντηση της Κοινοβουλευτικής Ερώτησης με θέμα “Εκτεταμένες αμοληψίες στα ποτάμια της Αιγιαλείας – συνέπειες για τις ακτές του Κορινθιακού Κόλπου”»

- ΣΧΕΤ. :** 1.Η με αριθμ. πρωτ. 3522/26-02-2016 Ερώτηση των Βουλευτών κ. Γ. Δημαρά, κ. Κ. Σπαρτινού και κ. Γ. Ψυχογιού.
2.Το με αριθμ. πρωτ. 29646/1546/01-03-2016 έγγραφο του Γενικού Γραμματέα της Αποκεντρωμένης Διοίκησης Πελοποννήσου, Δυτικής Ελλάδας και Ιονίου.
3.Το με αριθμ. πρωτ. 56938/1194/03-03-2016 έγγραφο του Διεύθυνσης Περιβάλλοντος και Χωρικού Σχεδιασμού της Γενικής Διεύθυνσης Αναπτυξιακού Προγραμματισμού, Περιβάλλοντος και Υποδομών.

Σε συνέχεια των ανωτέρω σχετικών εγγράφων, τα οποία αφορούν με αριθμ. πρωτ. 3522/26-02-2016 Ερώτηση των Βουλευτών κ. Γ. Δημαρά, κ. Κ. Σπαρτινού και κ. Γ. Ψυχογιού, στα πλαίσια των αρμοδιοτήτων και ενεργειών της Περιφέρειας Δυτικής Ελλάδας, σας γνωρίζουμε ότι, στα ποτάμια του Δήμου Αιγιαλείας (π.χ. Μεγανίτης, Κερυνίτης, Κριός) είναι σε εξέλιξη εργασίες, οι οποίες λαμβάνουν χώρα βάσει Αποφάσεων Έγκρισης Περιβαλλοντικών Όρων και τροποποίησης αυτών,

καθώς και εγκεκριμένων υδραυλικών μελετών. Για όποιες μεμονωμένες παράνομες αμμοληψίες διαπιστώθηκαν κατά το παρελθόν, έχει ενεργοποιηθεί η διαδικασία της ποινικής δίωξης κατά παντός υπευθύνου αλλά και της επιβολής διοικητικών κυρώσεων για παράβαση της περιβαλλοντικής Νομοθεσίας στα πλαίσια του Ν. 1650/86 (ΦΕΚ 160 Α'/18-10-1986) όπως τροποποιήθηκε, συμπληρώθηκε και ισχύει σήμερα.



ΑΚΡΩΤΗΣ ΑΣΠΙΤΡΑΦΟ

Βασίλης Μοκφάκος

Ο Περιφερειάρχης

Κατσιφάρας Απόστολος